

En tidigare okänd del av det medeltida Söderköping

RAÄ 14
Vintervadsplan,
Vintervadsgatan
och Linköpingsgatan
Söderköpings stad och kommun
Östergötlands län

Olle Hörfors

En tidigare okänd del av det medeltida Söderköping Bilagor

Innehåll

Bilaga 1. Lagerbeskrivningar	2
Bilaga 2. Anläggningsbeskrivningar	3
Bilaga 3. Resultat dendroprov	4
Bilaga 4. Fyndlista	4
Bilaga 5. Ritningar	6

Bilaga 1. Lagerbeskrivningar

Schakt 1 och 1b

- 1 Träfärgat kulturlager
- 2 Homogent svart kulturlager
- 3 Byggnadsavfall, tegelkross och kalkbruk
- 4 Bränd och ofullständig gatubeläggning med rest av rustbädd
- 5 Sand, eldpåverkad
- 6 Fett svart kulturlager
- 7 Rustbädd av barkflis och granris
- 8 Fett svart kulturlager
- 9 Barkflislager, rustbädd?
- 10 Fett svart kulturlager
- 11 Omrörda kulturlager
- 12 Barkflislager, rustbädd
- 13 Grått sotigt lerlager
- 14 Fett svart kulturlager
- 15 Blågrått lerlager med kulturinslag
- 16 Blågrått lerlager med kulturinslag
- 17 Stenläggning och byggnadsavfall i form av tegelkross och kalkbruk
- 18 Omblandade kulturlager
- 19 Homogent fett svart kulturlager
- 19b Barkflislager
- 20 Gatunivå, sättsand
- 21 Omblandade kulturlager
- 22 Grå sand
- 22b Grå sand
- 23 Barkflislager
- 24 Lerigt kulturlager
- 25 Kalkbruk, tegelkross och barkflislager
- 26 Grått kulturlager (delvis samma som lager 25)
- 27 Barkflislager
- 28 Barkflislager
- 29 Gul sand
- 30 Byggnadsavfall, tegelkross och kalkbruk
- 31 Grå lera
- 32 Fett svart kulturlager
- 33 Fett svart kulturlager
- 34 Barkflislager, rustbädd
- 35 Fett svart kulturlager
- 36 Trärikt kulturlager
- 37 Förkolnat trä, risbädd
- 38 Trärikt kulturlager
- 39 Grått lerigt kulturlager
- 40 Risbädd
- 41 Sandlins
- 42 Grå lera
- 43 Kulturpåverkad jord
- 44 Grå lera
- 45 Omblandade kulturlager
- 46 Grå lera
- 47 Rustbädd
- 48 Brandlager

Schakt 2 och 2b

- 1 Gatubeläggning och sättsand
- 2 Sand
- 3 Omblandade lager, byggavfall barkflis
- 4 Grå lera
- 5 Barkflis
- 6 Bark och trälinser i sand
- 7 Barkflis
- 8 Kalkbruk
- 9 Grå lera
- 10 Byggnadsavfall, tegelkross och bruk
- 11 Fett svart kulturlager
- 12 Rustbädd
- 13 Barkflis
- 14 Stenläggning
- 15 Sättsand
- 16 Raseringslager, byggavfall
- 17 Kulturlager m träflis
- 18 Lerigt kulturlager, byggavfall
- 19 Barkflis
- 20 Lerigt kulturlager, barkflis
- 21 Kalkbruk
- 22 Barkflis
- 23 Lerigt kulturlager
- 24 Byggnadsavfall, tegelkross bruk
- 25 Silt
- 26 Barkflis
- 27 Rustbädd bränd lera
- 28 Brandlager
- 29 Brandskadat trägolv
- 30 Brandfärgat sandlager
- 31 Upplöst kalkbruk och aska
- 32 Ej använt nummer
- 33 Syllstensrad, sättsand
- 34 Barkflislager
- 35 Tegelkross, brandpåverkat
- 36 Gult lerigt sotlager
- 37 Barkflis
- 38 Rustbädd
- 39 Kulturjord grusig
- 40 Rustbädd
- 41 Tegelblandat kulturlager
- 42 Stenpackning
- 43 Fett svart kulturlager
- 44 Plankor
- 45 Trä, bränt
- 46 Fett svart kulturlager, tegelflis
- 47 Ej använt nummer
- 48 Omblandade kulturlager
- 49 Barkflis
- 50 Barkflis
- 51 Barkflis och fet kulturjord
- 52 Barkflislager, svart
- 53 Rustbädd
- 54 Grusig kulturjord, hård och kompakt

- 55 Rustbädd torr
- 56 Kulturlager, tegel, småsten
- 57 Stenpackning, gatunivå
- 58 Torrt kulturlager
- 59 Plank
- 60 Bränt trä, plankor och bark
- 61 Kulturlager, tegelkross
- 62 Kulturlager, grått melerat och humöst
- 63 Omrört lager
- 64 Rustbädd, bark, ris och pinnar
- 65 Rustbädd, barkflislager
- 66 Kulturlager, barkinslag, humöst, fett och svart
- 67 Kulturlager, svart med inslag av barkflis

Schakt 3

- 1 Kulturlager, omblandat
- 2 Lera, grafitgrå
- 3 Rustbädd av barkflis
- 4 Byggnadsavfall, tegelkross och kalkbruk
- 5 Kulturlager, svart med innehåll av barkflis
- 6 Lera, grafitgrå
- 7 Kulturlager, svart med innehåll av barkflis
- 8 Kulturlager, grusblandat
- 9 Byggnadsavfall, tegelkross och kalkbruk
- 10 Kullerstengata
- 11 Kullerstengata
- 12 Kulturlager, homogent och lerigt
- 13 Rustbädd, ris och pinnar
- 14 Kulturlager, svart homogent
- 15 Byggnadsavfall blandat med ris och pinnar
- 16 Rustbädd av ris, barkflis och pinnar
- 17 Lerlins, grå som övergår steglöst i byggavfallslager
- 18 Kulturlager, svart
- 19 Lerlager, grått
- 20 Lerlager, grått
- 21 Kulturlager utblandat med grå lera
- 22 Rustbädd av ris, barkflis och pinnar
- 23 Kulturlager, svart
- 24 Rustbädd av barkflis
- 25 Lera, grå
- 26 Grus, sotigt
- 27 Kulturlager, svart
- 28 Lera, grå
- 29 Kulturlager svart
- 30 Trä, rest av kavelbro?
- 31 Kulturlager, omblandade
- 32 Blålera, orörd
- 33 Grusad gata, modern

Schakt 3b

- 1 Grusad gata
- 2 Fyllningsmassor
- 3 Kullerstengata
- 4 Kulturlager, grusigt
- 5 Kulturlager, lerigt gråsvart.

Schakt 3c

- 1 Kulturlager, lerigt
- 2 Rustbädd
- 3 Barkflislager, svart
- 4 Kulturlager, omblandat
- 5 Lera, orörd
- 12 Kulturlager, homogent och lerigt
- 14 Kulturlager, svart homogent

Schakt 4

- 1 Omblandade kulturlager, tegelkross och sten
- 2 Homogent kulturlager med inslag av barkflis och pinnar
- 3 Trä, sågspån
- 4 Grå lera
- 5 Fett svart kulturlager
- 6 Rustbädd
- 7 Fett svart kulturlager
- 8 Rustbädd
- 9 Fett svart kulturlager
- 10 Sand
- 11 Rustbädd
- 12 Grusblandat kulturlager

Bilaga 2. Anläggningsbeskrivningar

Nr	Typ	Schakt	Läge	Lager	Nivå
A1	Kullerstengata	Schakt 1	4-5,2 m	-	Nivå 1
A2	Kullerstengata	Schakt 1	4-19,2 m 25,5-27 m	-	Nivå 2
A3	Kullerstengata/rustbädd	Schakt 1	4-12 m 15,5-18,5 m 21,4-25 m 25,5-33 m	L4-5 L7 L20 L20	Nivå 4
A4	Kullerstengata/rustbädd	Schakt 1	4-10,5 m 15,5-18 m 27-28 m	L7 L17 L15	Nivå 5
A5	Gata/husgrund	Schakt 1	4,8-6 m	Under L8	Nivå 6
A6	Grusad gata	Schakt 1	25,2-33 m 35-38,2 m 40-43,5 m	L22 L22 L22	Nivå 4
A7	Grusad gata	Schakt 1	28,5-35 m 35,8-36,8 m	L22b L29	Nivå 5
A8	Stenläggning	Schakt 1	37,6-38,1 m	Under L31	Schaktbotten
A9	Husgrund, trä	Schakt 1	43,5-45 m	L31	Nivå 4
A10	Pålkrans	Schakt 1	45-45,8 m	L31 och under	Nivå 4
A11	Husgrund, trä	Schakt 1	45,5-48,5 m	Mellan L35 o L36	Nivå 2
A12	Gränd, trä o sten	Schakt 1	49-50,2 m	L35	Nivå 1
A13	Rustbädd, hus?	Schakt 1	45,5-48,7 m	L37	Nivå 3
A14	Husgrund/rustbädd	Schakt 1	46-49 m	L40	Nivå 4
A15	Husgrund sten/trä	Schakt 1	49-50,5 m	L43	Nivå 4
A16	Husgrund?	Schakt 1	50,5-52 m	L43	Nivå 5
A17	Kavelbro	Schakt 1	53,5-55,5 m	L47	Nivå 4
A18	Kullerstengata	Schakt 1	53-54 m	L46	Nivå 5
A19	Gatläggning, sten/grus	Schakt 2	0-3,2 m 3,8-7 m	L1 L8	Nivå 1
A20	Husgrund	Schakt 2	2-5 m	L7	Nivå 2
A20b	Härdpall	Schakt 2	6-7 m	L7	Nivå 2
A21	Husgrund	Schakt 2	1,6-4,5 m	L7	Nivå 3
A22	Kavelbro?	Schakt 2	9-10,5 m	L11, L13	Nivå 2
A23	Vägg av stockar	Schakt 2	11,8 m	L11	Nivå 2
A24	Avloppsränna, trä	Schakt 2	4-4,5 m	L7	Nivå 3
A25	Kullerstengata/sättsand	Schakt 2b	1,4-7,6 m	L15, L25	Nivå 1
A26	Rustbädd till gata	Schakt 2b	1,4-5 m	L17	Nivå 2
A27	Rustbädd	Schakt 2b	1,4-4,8 m	L19	Nivå 3
A28	Rustbädd	Schakt 2b	1,4-4,8 m	L22	Nivå 4
A29	Tegelgolv med kalksten	Schakt 2b	9-11,9 m	L28	Nivå 1
A30	Husgrund, brandskadad	Schakt 2b	7,5-10,5 m	L29	Nivå 2

Nr	Typ	Schakt	Läge	Lager	Nivå
A31	Gränsdike/påle	Schakt 2b	10,6-10,8 m	L34	Nivå 1-5
A32	Husgrund timmer/sten	Schakt 2b	10,8-13,2 m	L29, L34 och L35	Nivå 1
A33	Stenlagt golv	Schakt 2b	10,8-12,6 m	L33, L37	Nivå 2
A34	Stockar oklar anl	Schakt 2b	22,2-23 m	-	Nivå 2
A35	Kavelbrogata/rustbädd	Schakt 2b	22-33 m	L53/L64	Nivå 1
A36	Kavelbrogata/rustbädd	Schakt 2b	23-33 m	L55/L65	Nivå 2
A37	Kullerstengata	Schakt 2b	23-30 m	L57	Nivå 3
A38	Trägata, brunnen	Schakt 2b	23-28 m	L59	Nivå 4
A39	Kavelbrogata	Schakt 2b	23-30 m	L60	Nivå 5
A40	Kavelbrogata	Schakt 2b	28,6-30 m	L67	Nivå 6
A41	Kullerstengata	Schakt 2b	33,4-36,4 m	-	Nivå 2
A42	Kavelbrogata	Schakt 2b	36,6-41,8 m	-	Nivå 2
A43	Kullerstengata	Schakt 2b	41,8-46 m	-	Nivå 2
A44	Kavelbrogata	Schakt 2b	48,2-51 m	-	Nivå 1
A45	Kavelbrogata	Schakt 2b	46-51,2 m	-	Nivå 2
A46	Kavelbrogata	Schakt 2b	40,4-50,8 m	-	Nivå 3
A47	Rustbädd/kavelbrogata	Schakt 3	0-23,8 m	L3/L16	Nivå 4
A48	Kullerstengata	Schakt 3	0-23,8 m	L18	Nivå 5
A49	Rustbädd/kavelbrogata	Schakt 3	27,5-35,8 m	L22	Nivå 5
A50	Kullerstengata	Schakt 3	7,2-9,2 m	L10	Nivå 2
A51	Kullerstengata	Schakt 3	7,2-8,2 m	L12	Nivå 3
A52	Kullerstengata/rustbädd	Schakt 3	17-19,1 m 20,2-22 m 30,4-35,8 m	L17 L17 L25	Nivå 2
A53	Kavelbrogata	Schakt 3	37,5-38,9 m	L29, L30	Nivå 2
A54	Kullerstengata/rustbädd	Schakt 3	14-16,1 m	-	Nivå 1
A55	Grusad gata	Schakt 3	20,5-21,5 m 27,6-28,4 m 31-33,2 m 34,3-35,1 m 36,1-41,6 m	L26 L26 L26 L26 L33	Nivå 1
A56	Avfallsbinge?	Schakt 3	35,8-38 m	L31	
A57	Grusad gata	Schakt 3b	-	L1	Nivå 1
A58	Kullerstengata	Schakt 3b	-	L3	Nivå 2
A59	Vattenledning i stock	Schakt 3c	4,8 m	L12	Nivå 2
A60	Kavelbro/rustbädd	Schakt 4	2-9 m	L3, L4	Nivå 1
A61	Kavelbrogata/rustbädd	Schakt 4	4-10,5 m	L5	Nivå 2
A62	Kavelbrogata/rustbädd	Schakt 4	2-9,5 m	L6	Nivå 3
A63	Rustbädd	Schakt 4	2-8 m	L8	Nivå 4
A65	Pålkrans	Schakt 4	10 m	-	Nivå 2

Bilaga 3. Resultat dendroprov

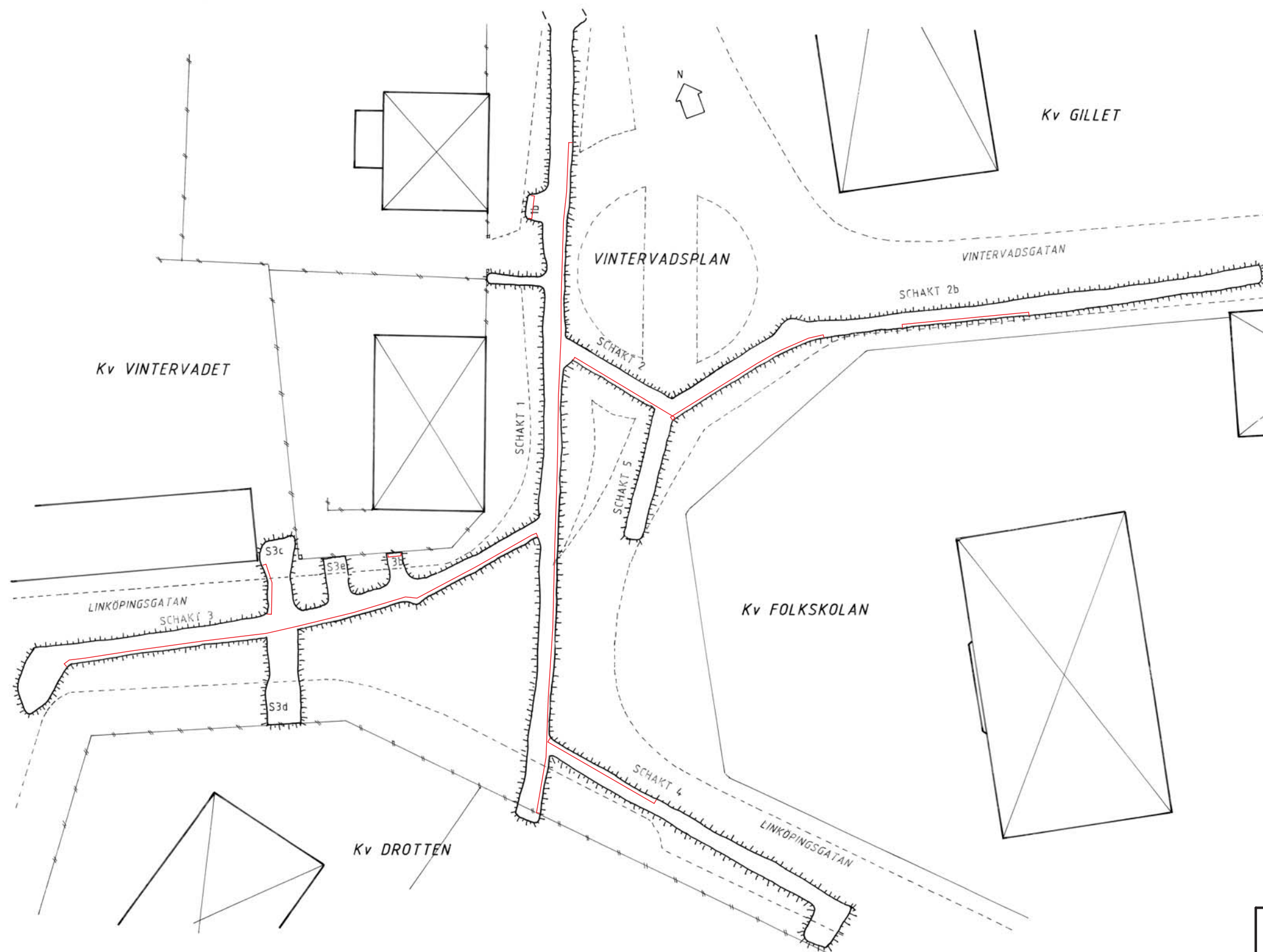
Analys nr	Fältnr	Proviens	Datering
114020	5	Vintervadsplan, schakt 1 anl 5. Märkt prov 1 på ritning	Ek. Innehåller 115 årsringar, onormalt långsamt växt. Kan ej dateras.
114021	6	Vintervadsplan, schakt 1 anl 6. Märkt prov 2 på ritning	Tall. Provet innehåller en yttersta årsring under bark och kan dateras. Trädet fällt vinterhalvåret 1257-58.
114022	7	Vintervadsplan, schakt 2 anl 10.	Tall. Innehåller färre än 30 årsringar. Kasserat.
114023	8	Vintervadsplan, schakt 2 anl 11.	Tall. Innehåller 98 årsringar. Kan inte dateras.

Bilaga 4. Fyndlista

Nr	Anl	Läge	Lager	Sakord	Material	Ant	Fr	Vikt	Kommentar
1		S1 4-8 m	Nivå 1	Kärl	BII:4	1	F	13	Vitleredekor, fat
2		S1 4-8 m	Nivå 1	Ben animal	Ben, obränt	2	F	67	
3		S1 4-8 m	Nivå 3	Kniv	Järn	1	I	400	
4		S1 18,5 m	Nivå 3	Remände- beslag	Järn	1	F	8	Läder kvarsitter
5		S1 18,5 m	Nivå 3	Spik/ten	Järn	1	F	22	
6		S1 4-8 m	Nivå 3	Kärl	BII:4	1	F	44	Klarglasyr, fot till gryta
7		S1 4-8 m	Nivå 3	Ben, animal	Ben, obränt	1	F	7	Bearbetat, knivskaft?
8		S1 4-8 m	Nivå 3	Oidentifierat	Horn	2	F	82	Avsågat bockhorn/täljt spill
9	A5	S1 4-8 m	Nivå 3	Oidentifierat	Horn	1	F	64	Avsågat bockhorn
10	A19	S1 8-12 m	Nivå 3	Kärl	BII:3	1	F	39	Fot till trefotsgryta
11	A19	S1 8-12 m	Nivå 3	Oidentifierat	Horn	1	F	57	Saknas
12	A19	S1 8-12 m	Nivå 3	Skinn/läder	Skinn/läder	10	F	110	
13	A19	S1 8-12 m	Nivå 3	Oidentifierat	Näver	2	F	3	Bearbetat. Saknas
14	A19	S1 8-12 m	Nivå 3	Läder	Läder	3	F	26	Ovanläder, spill
15	A19	S1 25 m	Nivå 3	Stövel	Läder	14	I	117	Barnstövel, rekonstruerad
16		S1 27 m	Nivå 3	Båtnit	Järn	1	F	21	
17		S1 27 m	Nivå 3	Kärl	BI:1	1	F	6	
18		S1 28 m	Nivå 1	Hästsosöm	Järn	1	I	6	
19		S1 28 m	Nivå 1	Kärl	BII:4	1	F	14	Klarglasyr, fat
20		S1 28 m	Nivå 1	Kärl	BII:4	1	F	10	Klarglasyr, mynning, gryta
21		S1 28 m	Nivå 1	Kärl	BII:4	1	F	20	Klarglasyr, fat
22		S1 28 m	Nivå 1	Kärl	BII:4	1	F	4	Grönglasyr
23		S1 28 m	Nivå 1	Fönsterglas	Glas	2	F	1	Äldre pestangripet glas
24		S1 28 m	Nivå 1	Kritpipa	Piplera	2	F	5	Skaft
25		S1 29 m	Nivå 1	Ben, animal	Ben, obränt	1	F	37	Kammakeriavfall
26		S1 29 m	Nivå 1	Ben, animal	Ben, obränt	2	F	202	Gethorn
27	A19	S1 29 m	Nivå 1+2	Sko	Läder	7	F	52	
28		S1 29 m	Nivå 2	Kärl	BII:4	1	F	73	Grönglasyr, fot till gryta
29		S1 31 m	Nivå 3	Ben, animal	Ben, obränt	1	F	3	Avsågat kammakeriavfall
30	A19	S1 29 m	Nivå 1+2	Spill	Läder	1	F	52	
31	A12	S1 49 m	I rännan nivå 4	Spik	Järn	1	I	14	
32	A12	S1 49 m	I rännan nivå 4	Sko	Läder	6	F	131	Barnsko 1-2-åring
33	A12	S1 49 m	I rännan nivå 4	Spik	Järn	1	I	16	
34	A12	S1 49 m	I rännan nivå 4	Läderspill	Läder	3	F	39	Skomakeriavfall
35		S1 52 m	Schaktbotten nivå 4	Laggkärl	Trä	1	F	11	
36		S1 52 m	Schaktbotten nivå 4	Sko	Läder	3	F	71	Ovanläder m m
37	A3	S1	F1 nivå 3	Läderspill	Läder	1	F	1	
38	A3	S1	F2 nivå 3	Läderspill	Läder	1	F	2	Söm
39	A4	S1 12,8 m	F3 nivå 3	Föremål	Järn	2	F	23	
40		S1 18,2 m	F4 nivå 1	Kärl	BII:3	1	F	7	Gryta, skittat gods
41	A3	S1 18,5 m	F5 nivå 4	Läderspill	Läder	3	F	5	Skomakeriavfall
42		S1 25,1 m	F6 nivå 2	Kärl	BII:4	1	F	6	Klarglasyr
43	A20	S2 3 m	Rensning nivå 1	Mynt	Koppar	1	I	6	1/6 öre, Carl XI, 1666-86
44	A20	S2 3 m	Rensning nivå 1	Hästska	Järn	1	I	281	Sömmen kvarsitter
45	A20	S2 3 m	Rensning nivå 1	Kärl	BII:4	1	F	6	Vitleredekor, sekundärbränt
46	A20	S2 3 m	Nivå 1	Beslag	Järn	1	I	86	Ringbeslag m märkla för isättning i vägg
47	A20	S2 3 m	Nivå 1	Beslag	Järn	1	F	48	

Nr	Anl	Läge	Lager	Sakord	Material	Ant	Fr	Vikt	Kommentar
48	A20	S2 3 m	Nivå 1	Ben, brända	Ben, brända	2	F	2	
49	A20	S2 7 m	1,5 m u asfalt nivå 1	Hästsosöm	Järn	1	I	11	
50	A20	S2 7 m	1,5 m u asfalt nivå 1	Ben, brända	Ben, brända		I	122	
51	A22	S2 9 m	Nivå 1	Spik	Järn	2	I	15	
52	A22	S2 9 m	Nivå 1	Kärl	BII:4	1	F	2	Klarglasyr
53	A22	S2 9 m	Nivå 1	Kärl	BII:4	1	F	2	Klarglasyr
54	A22	S2 9 m	Nivå 1	Kärl	BII:4	1	F	10	Klarglasyr, sek bränd, mynning, fat
55	A22	S2 9 m	Nivå 1	Kärl	BII:4	1	F	8	Vitlersdekor
56	A22	S2 9 m	Nivå 1	Kärl	CII:2	1	F	15	Geneverkrus
57		S2 10 m	1,6 m u asfalt nivå 4	Kärl	BII:4	1	F	60	Klarglasyr, gryta
58		S2 10 m	1,6 m u asfalt nivå 4	Kärl	BII:4	1	F	14	Klarglasyr, hänkel krus
59	A23	S2 11 m	I anl nivå 3	Kärl	BII:4	1	F	10	Klarglasyr, gryta
60	A23	S2 11 m	I anl nivå 3	Kärl	BII:4	1	F	4	Klarglasyr
61	A23	S2 11 m	I anl nivå 3	Slagg	Slagg	1	F	1	Runnen
62	A23	S2 11 m	I anl nivå 3	Läderspill	Läder	1	F	46	Förmultnat, kastat
63	A23	S2 11 m	I anl nivå 3	Kärl	BII:4	1	F	73	Klarglasyr, fot till gryta
64	A23	S2 11 m	Under anl nivå 4	Sko	Läder	1	F	103	Segment fasad kant ornering
65	A23	S2 11 m	Under anl nivå 4	Sko	Läder	1	F	23	Sula och remmar till barnsko, avritad
66	A23	S2 11 m	Under anl nivå 4	Läderspill	Läder	5	F	11	Skomakeriavfall
67		S2 14 m	Nivå 2	Klubba	Trä	1	D	69	
68		S2b 6 m	L23 nivå 4	Läderspill	Läder	1	F	1	Skomakeriavfall
69		S2b 4 m	L23 nivå 4	Kärl	BII:4	2	F	27	Klarglasyr, gryta
70		S2b 5 m	L26 nivå 2	Slagg	Slagg	2	F	42	Grön, glasartad
71		S2b 5 m	L26 nivå 2	Fruktkärna	Kärna	1	I	1	Plommon?
72		S2b 5 m	L23 nivå 3	Bryne	Skiffer	1	D	45	
73		S2b 5 m	L23 nivå 4	Sko	Läder	2	F	44	
74		S2b 5 m	L23 nivå 4	Stövel	Läder	4	F	120	Skomakeriavfall
75		S2b 5 m	L23 nivå 4	Spill	Läder	1	F	1	Skomakeriavfall
76		S2b 5 m	L23 nivå 4	Barkbåt	Bark	2	D	13	Uttorkad, sönderfallen i lager
77		S2b 5 m	L23 nivå 4	Ben, animal	Ben, obränt	4	F	115	Käke, revben, bete
78		S2b 6,5 m	L23 nivå 4	Sko	Läder	1	F	20	Tåparti randsöm
79		S2b 9,3 m	L23 nivå 4	Spill	Läder	10	F	113	Skomakeriavfall
80		S2b 10 m	L23 nivå 4	Kärl	BII:4	1	F	20	Klarglasyr, mynning gryta
81	A33	S2b 10 m	I anl nivå 2	Kärl	BII:4	2	F	1	Klarglasyr, svart
86	A32	S2b 11 m	0,8 m u asfalt nivå 2	Ben, animal	Ben, obränt	1	F	25	Mellanfotsben, gris
87	A33	S2b 11,5 m	1,0 m u asfalt nivå 3	Kärl	BII:4	1	F	17	Klarglasyr, gryta
88		S2b 28 m	1,6 m u asfalt nivå 4	Sko	Läder	2	F	111	Par, vuxensko, samtliga delar verkar finnas
89		S2b 28 m	1,6 m u asfalt nivå 4	Slagg	Slagg	1	F	523	Bottenskälla, grön, glasartad
90		S3	F1 nivå 3	Tagel	Tagel	1	F	1	
91		S3	F2 nivå 3	Läderspill	Läder	1	F	1	Skomakeriavfall
92		S3 A49	F3 nivå 4	Läderspill	Läder	1	F	1	Skomakeriavfall
93		S3	F4 nivå 2	Läderspill	Läder	1	F	1	Skomakeriavfall
94		S3	F5 nivå 3	Kärl	BII:4	1	F	11	Klarglasyr, gryta
95		S3b	F1 nivå 2	Kärl	BII:4	1	F	9	Klarglasyr, gryta
96		S3c	F1 nivå 3	Kåpa	Metall	1	D	2	Halvklot
97		S3c	F2 nivå 3	Föremål	Järn	1	D	71	Draghandtag?
98		S3d	F1 nivå 4	Kärl	BII:4	1	F	3	Klarglasyr

Nr	Anl	Läge	Lager	Sakord	Material	Ant	Fr	Vikt	Kommentar
99		S4 4 m	Nivå 4	Sko	Läder	1	F	12	Skomakeriavfall
100	A61	S4	Ovanför anl nivå 2	Kärl	C1	1	F	19	Botten, grått gods
101	A61	S4	Ovanför anl nivå 2	Hästska	Järn	1	F	107	
102	A9	S1	I anl nivå 4	Beslag	Järn	1	F	110	
103	A9	S1	I anl nivå 4	Laggkärl	Trä	1	F	55	Fragmentarisk laggstav
104		S3 23 m	L14 nivå 3	Ben, animal	Ben, obränt	1	F	23	Avsågat ben, kammakeriavfall
105		S2	Under A 10 nivå 3	Lock	Trä	1	D	57	

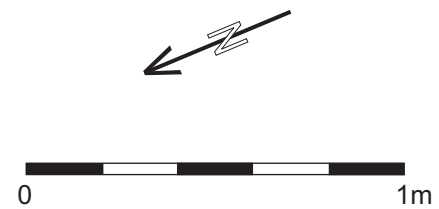
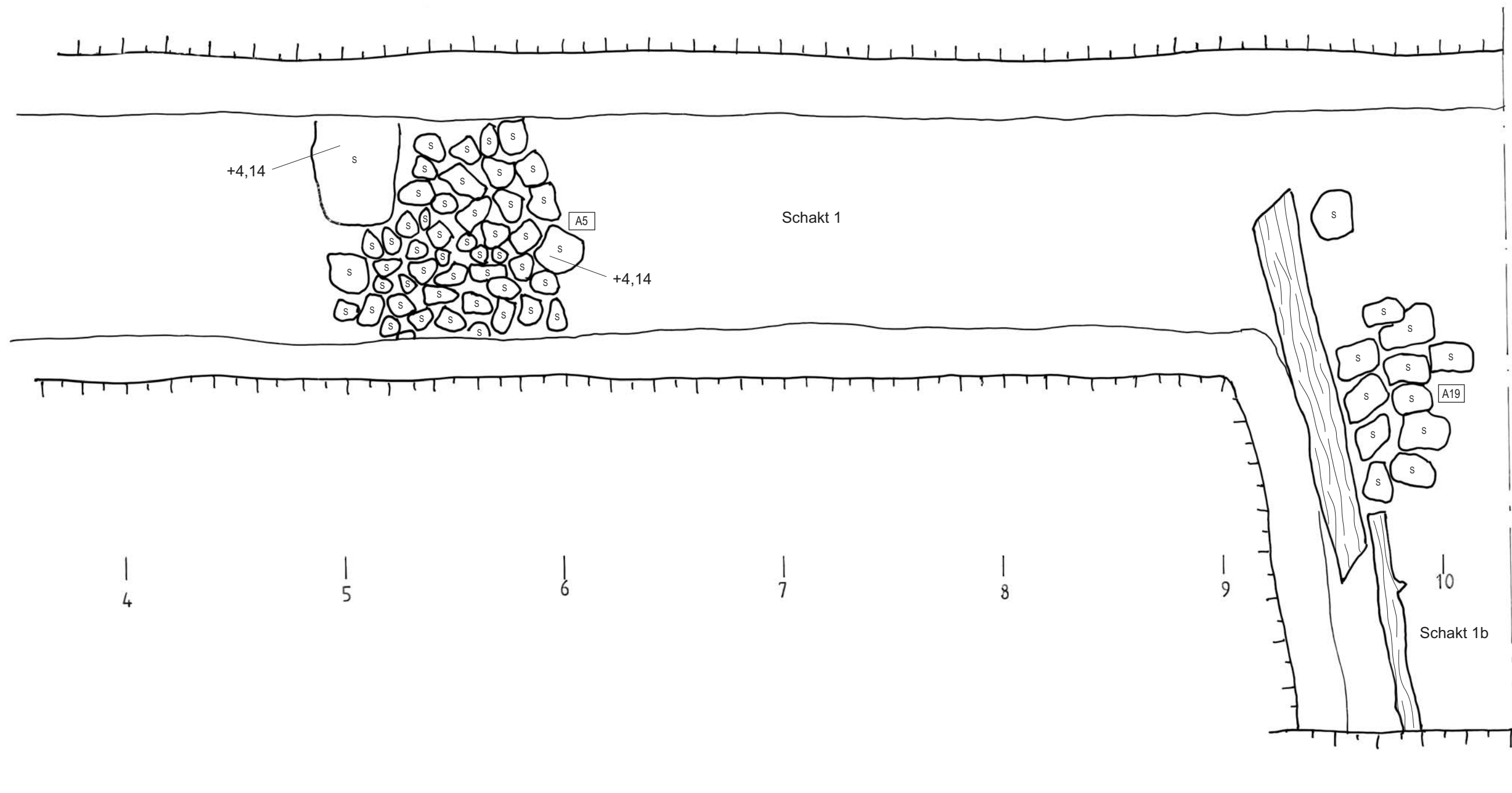


Röda streck motsvarar profilritningar

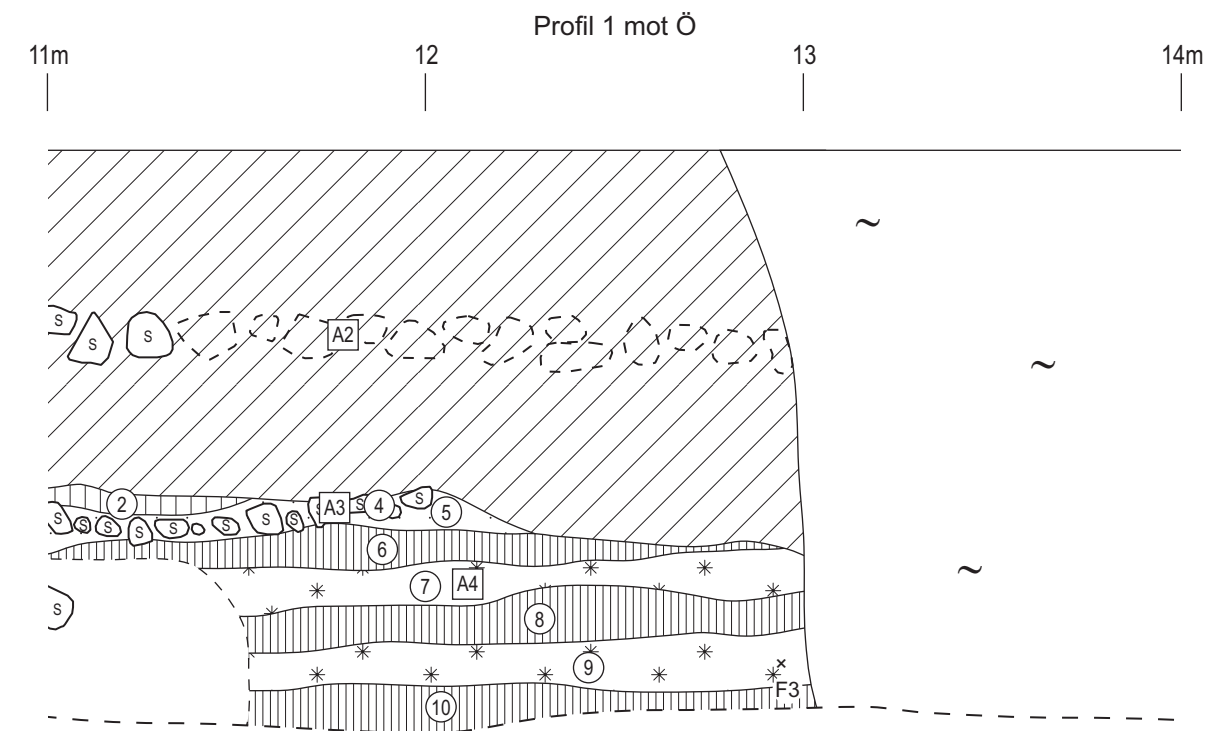
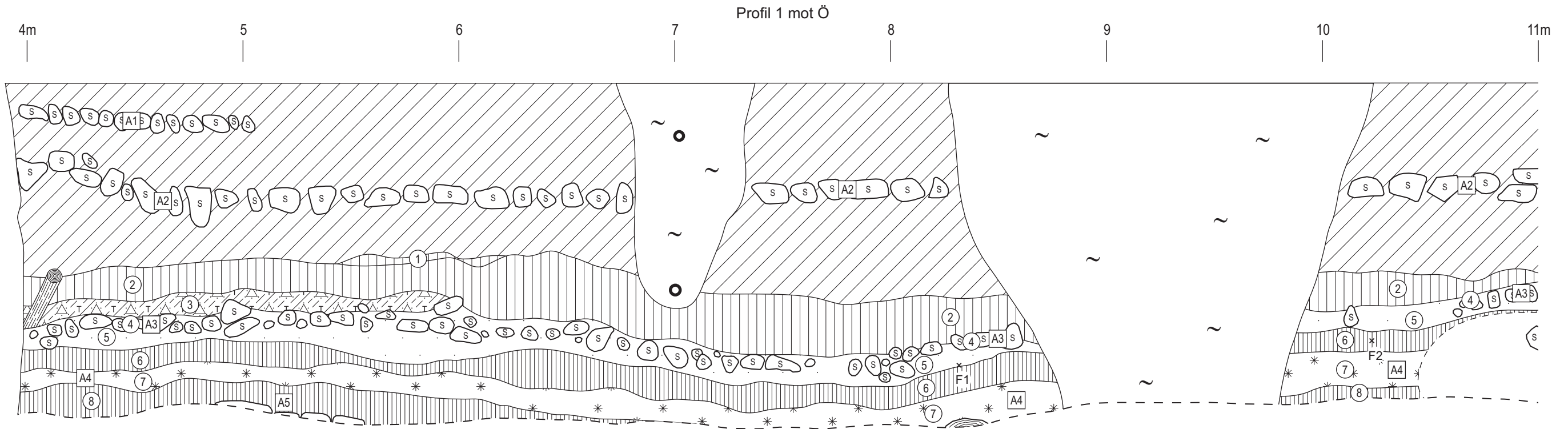
Vintervadsplan

Söderköpings stad och kommun, Ög
RAÄ 14
Schaktritning
Skala 1:400
Dnr 673/96
1996-12--1997-03 O Hörfors, M Skoglund
Renritning L Norr, S Lundblad

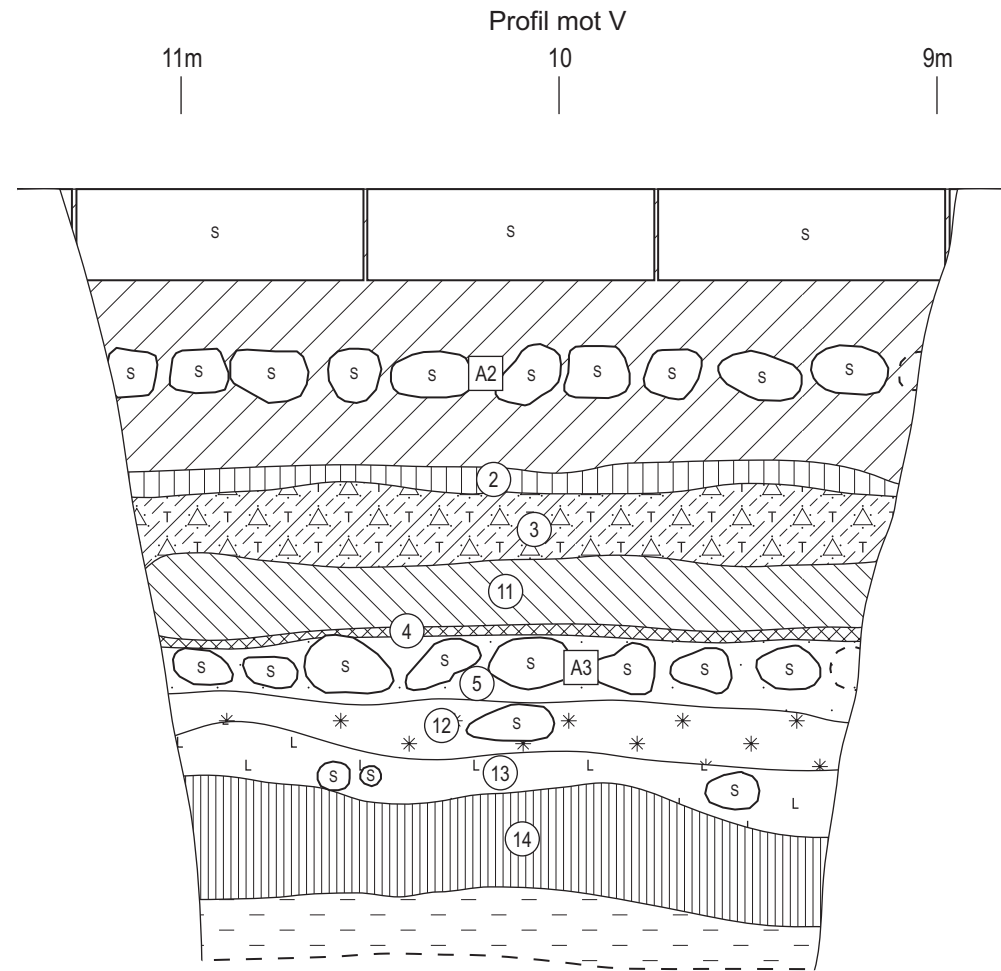




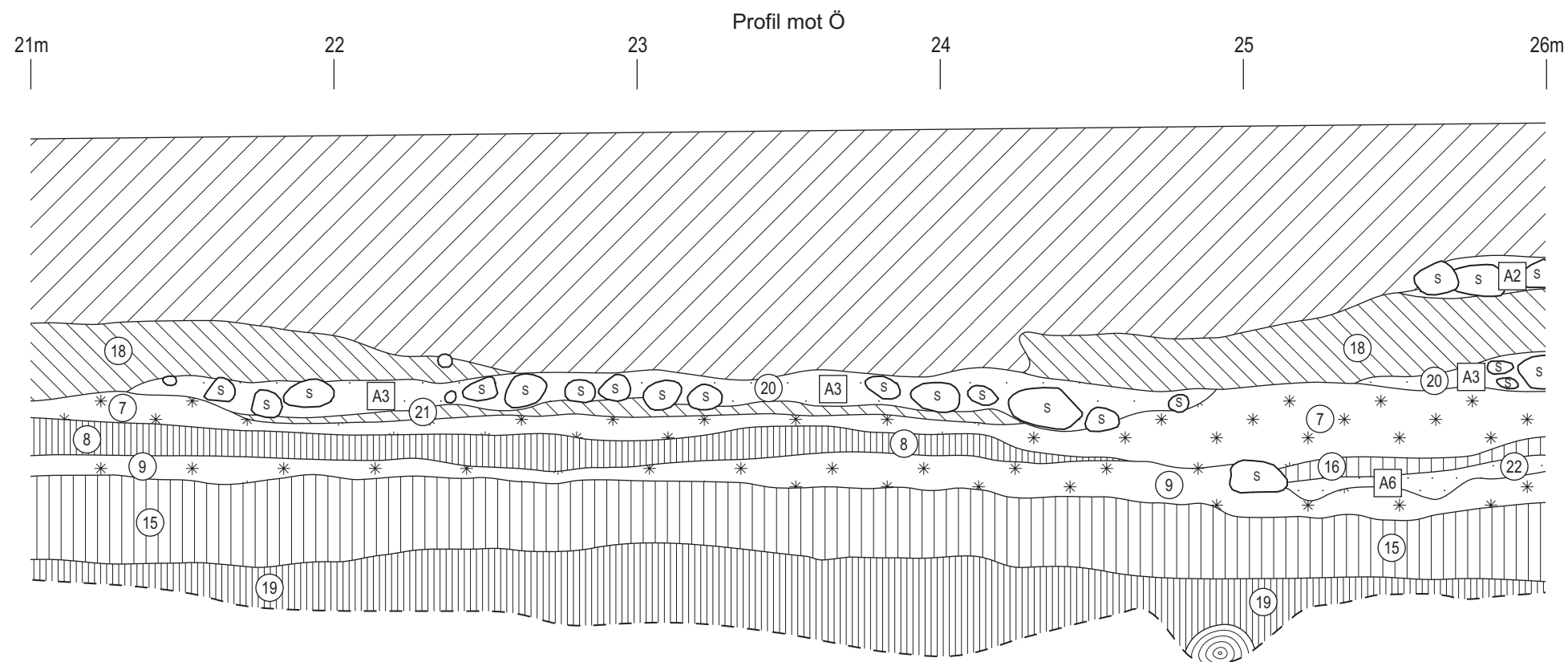
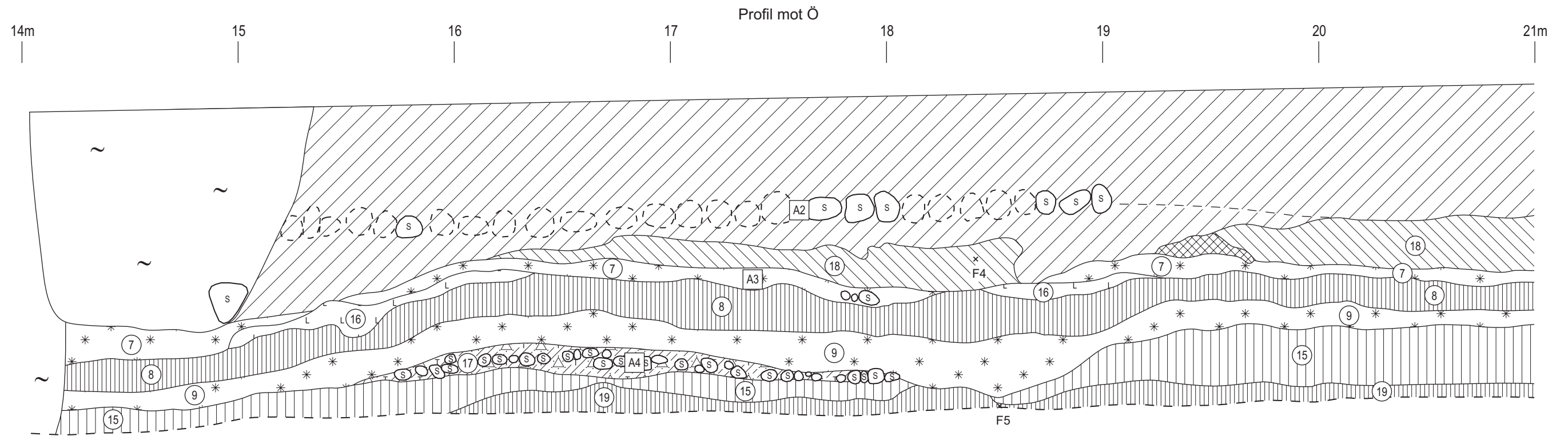
Vintervadsplan
Schakt 1, delsträcka 4-10 m
Söderköpings stad och kommun, Ög
RAÄ 14
Planritning
Skala 1:20
Dnr 673/96
1996-12--1997-03 O Hörfors, M Skoglund
Renritning L Norr, S Lundblad



Vintervadsplan
Schakt 1, delsträcka 1, 4-14m
Söderköpings stad och kommun, Ög
RAÄ 14
Profiliriting
Skala 1:20
Dnr 673/96
1996-12--1997-03 O Hörfors, M Skoglund
Renritning L Norr, S Lundblad

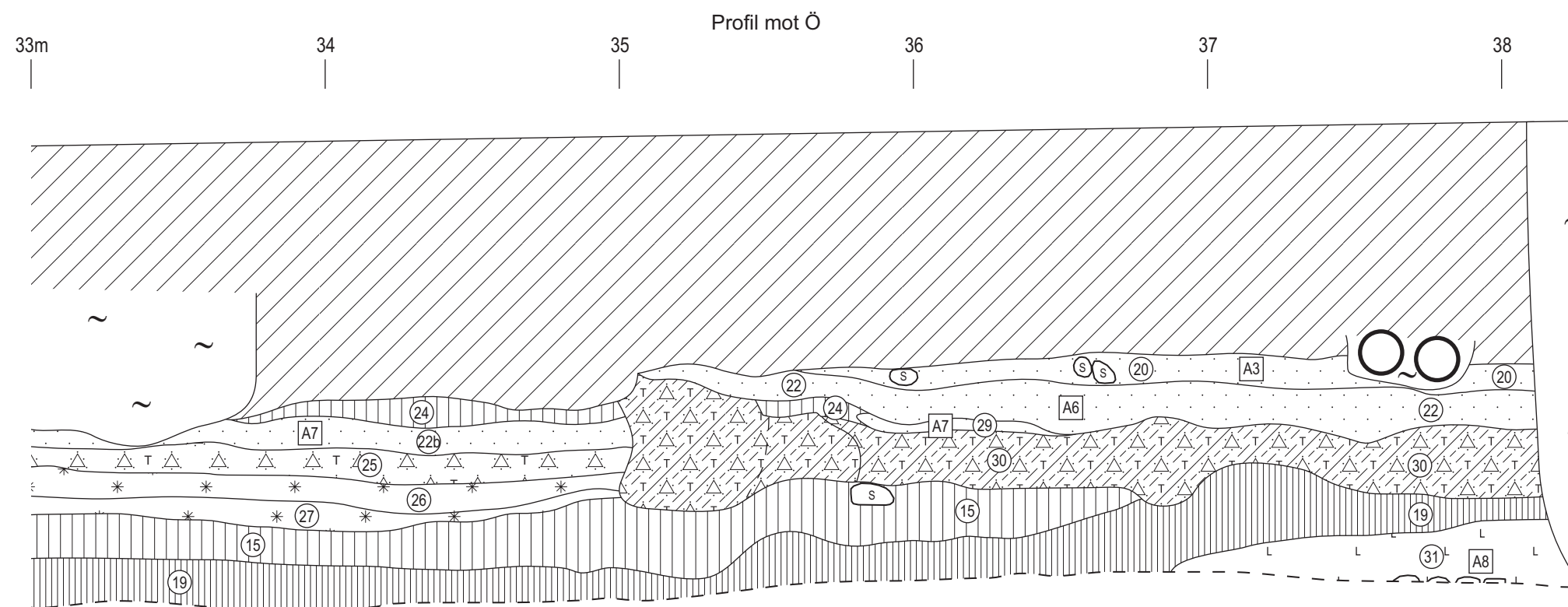
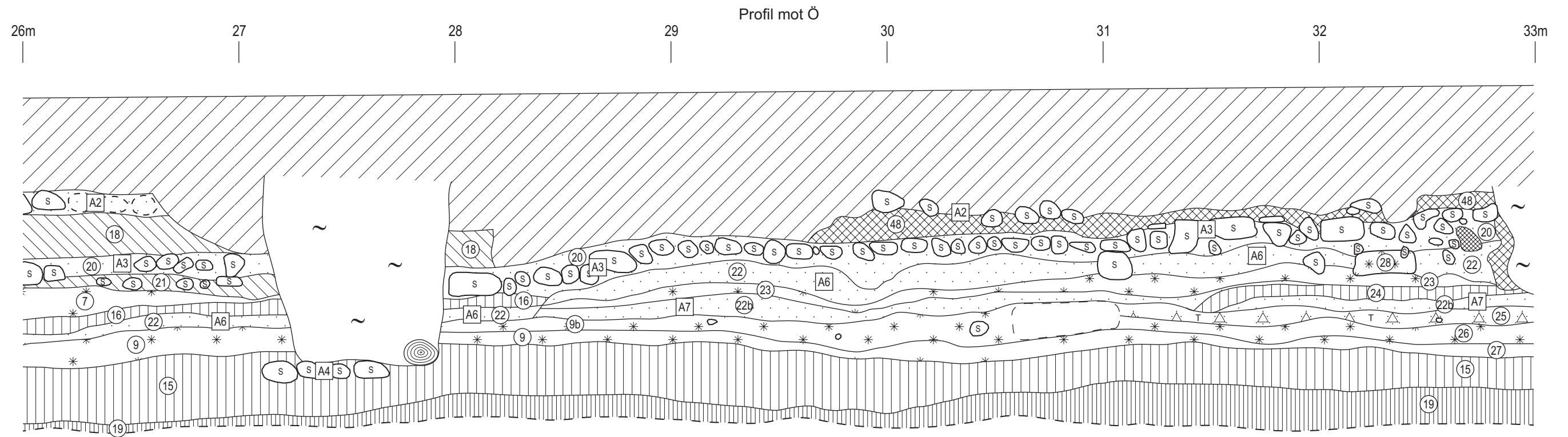


Vintervadsplan
Schakt 1b, 9-11 m
Söderköpings stad och kommun, Ög
RAÄ 14
Profilritning
Skala 1:20
Dnr 673/96
1996-12--1997-03 O Hörfors, M Skoglund
Renritning L Norr, S Lundblad



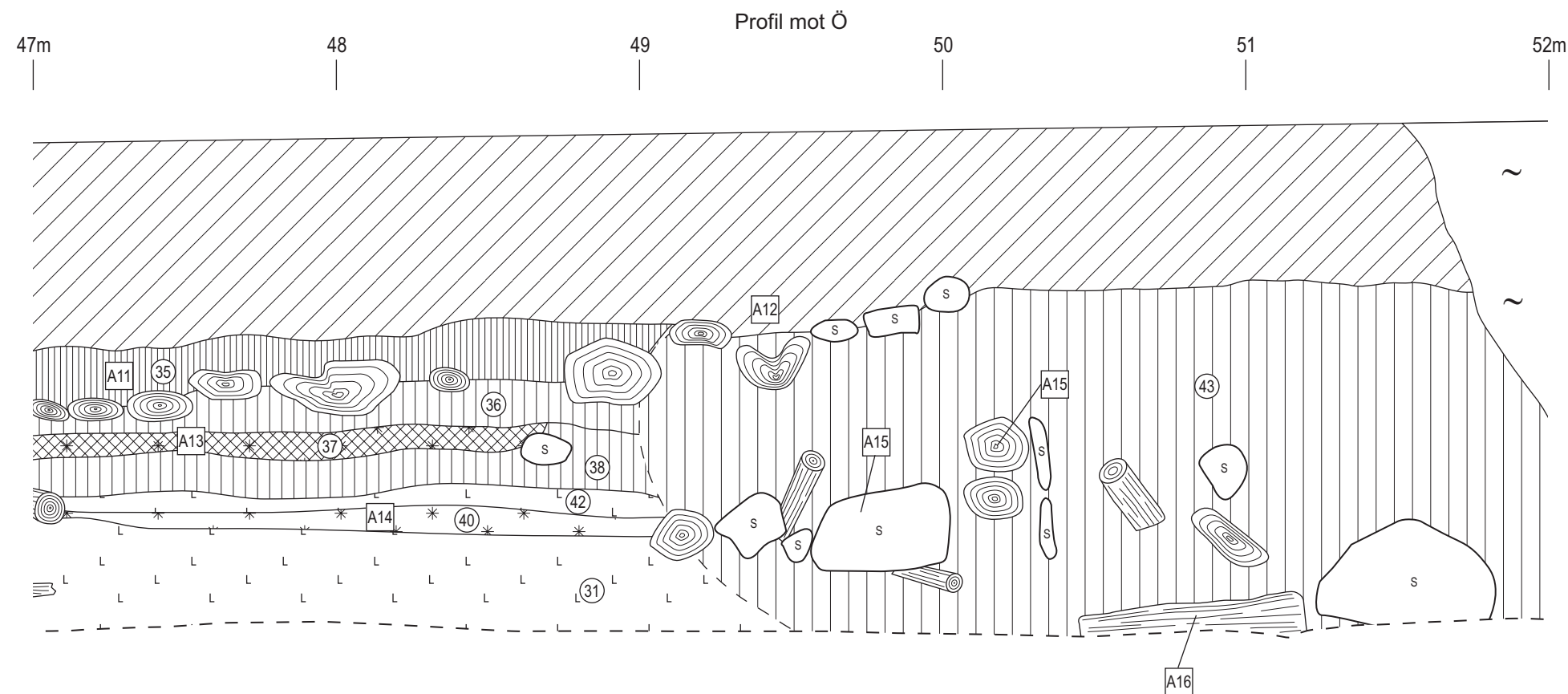
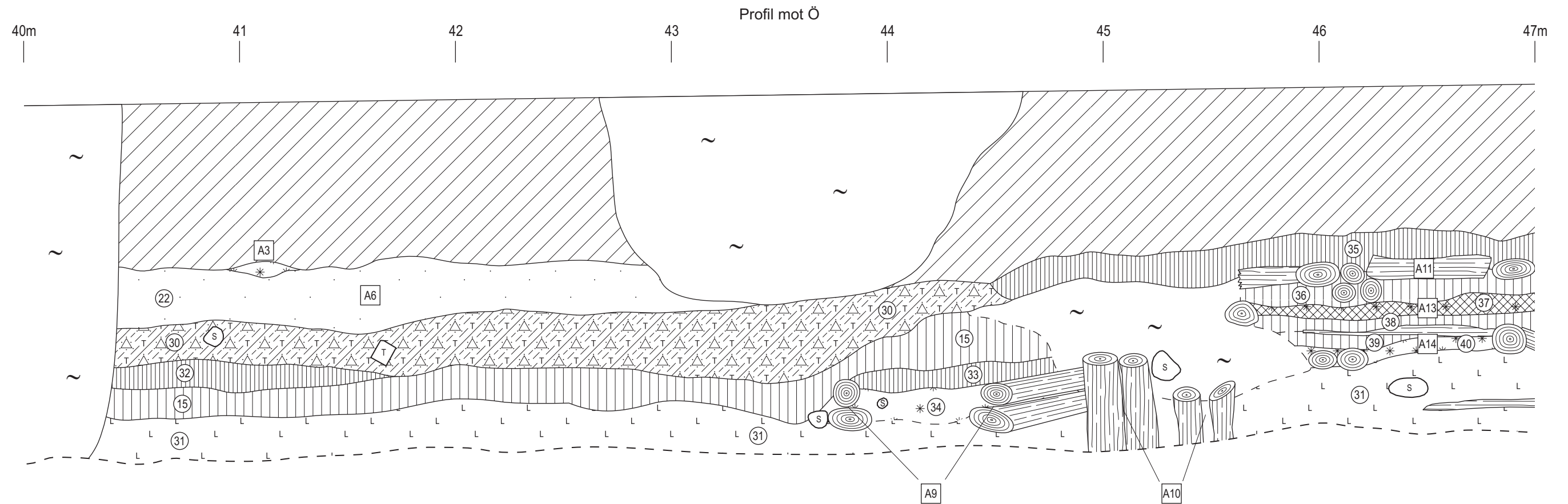
Vintervadsplan
Schakt 1, delsträcka 2, 14-26 m
Söderköpings stad och kommun, Ög
RAÄ 14
Profilritning
Skala 1:20
Dnr 673/96
1996-12--1997-03 O Hörfors, M Skoglund
Renritning L Norr, S Lundblad



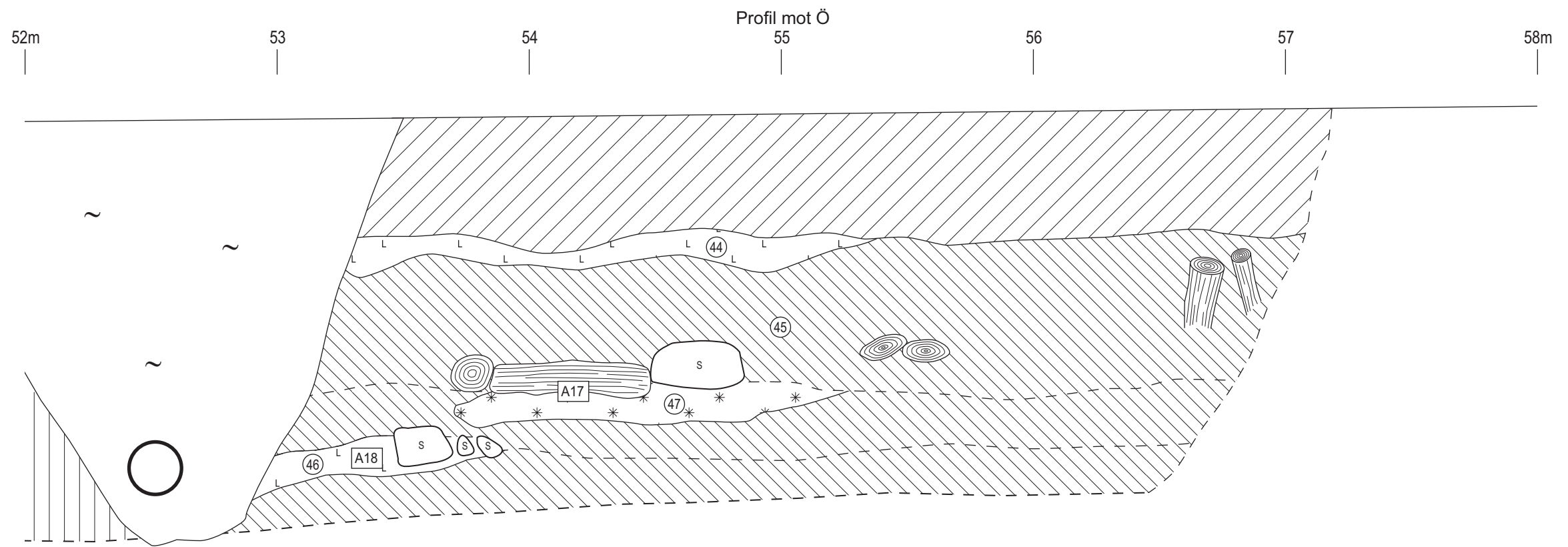


Vintervadsplan
 Schakt 1, delsträcka 2, 26-38 m
 Söderköpings stad och kommun, Ög
 RAÄ 14
 Profilirtning
 Skala 1:20
 Dnr 673/96
 1996-12--1997-03 O Hörfors, M Skoglund
 Renritning L Norr, S Lundblad

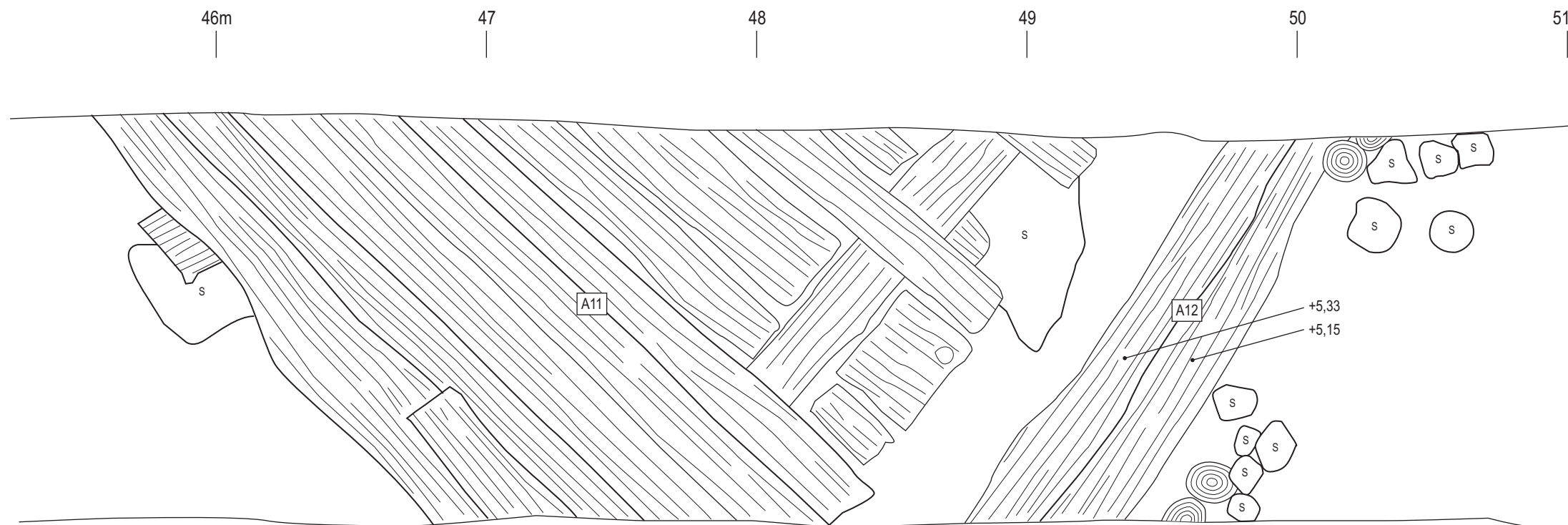




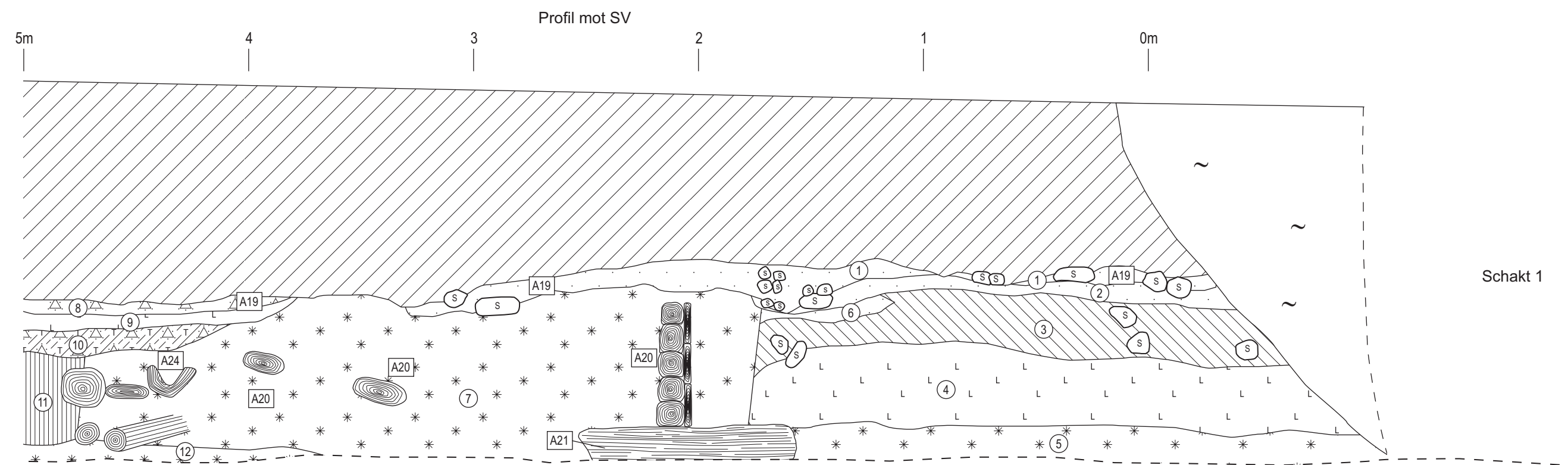
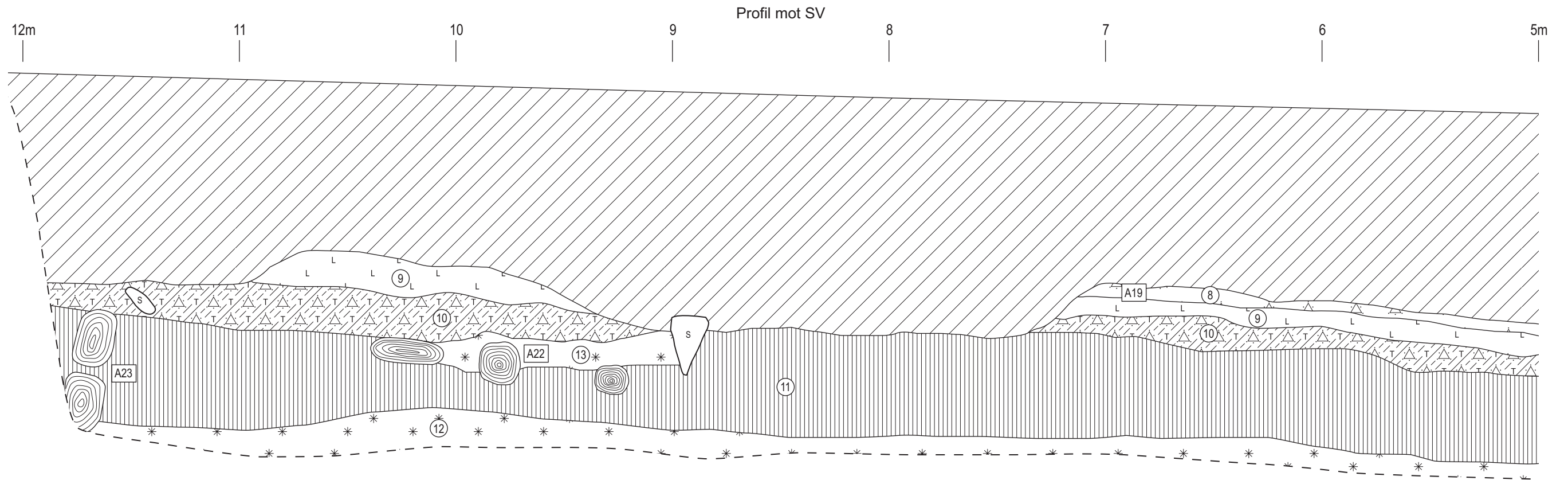
Vintervadsplan
Schakt 1, delsträcka 3-4, 40-52 m
Söderköpings stad och kommun, Ög
RAÄ 14
Profilritning
Skala 1:20
Dnr 673/96
1996-12--1997-03 O Hörfors, M Skoglund
Renritning L Norr, S Lundblad



Vintervadsplan
Schakt 1, delsträcka 5, 52-58 m
Söderköpings stad och kommun, Ög
RAÄ 14
Profilritning
Skala 1:20
Dnr 673/96
1996-12--1997-03 O Hörfors, M Skoglund
Renritning J Levin, S Lundblad

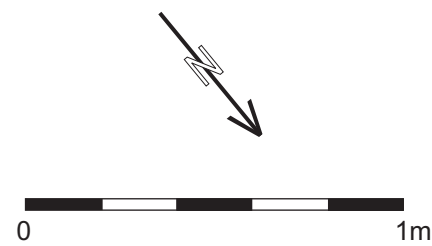
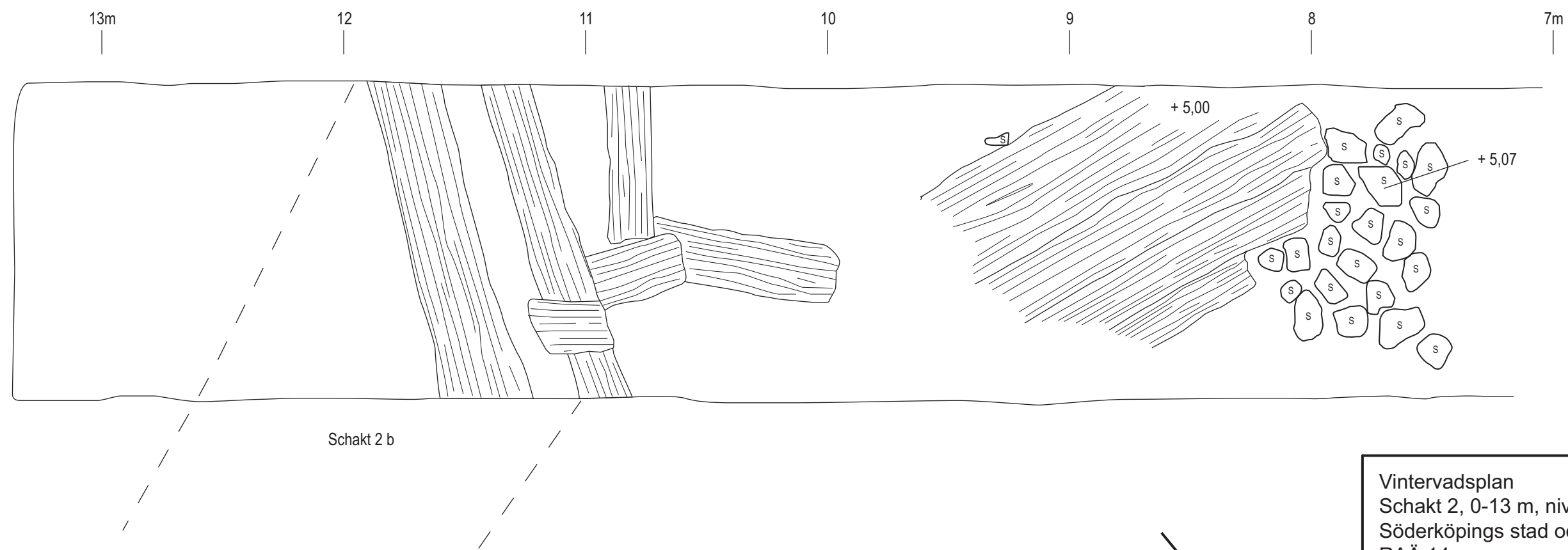
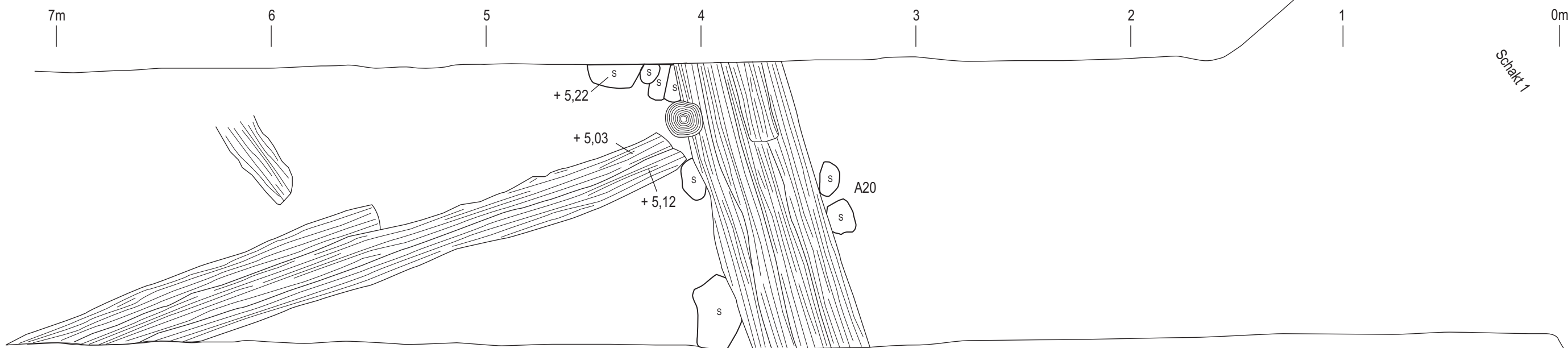


Vintervadsplan
Schakt 1, delsträcka 3-4, 46-51 m
Söderköpings stad och kommun, Ög
RAÄ 14
Planritning
Skala 1:20
Dnr 673/96
1996-12--1997-03 O Hörfors, M Skoglund
Renritning J Levin, S Lundblad

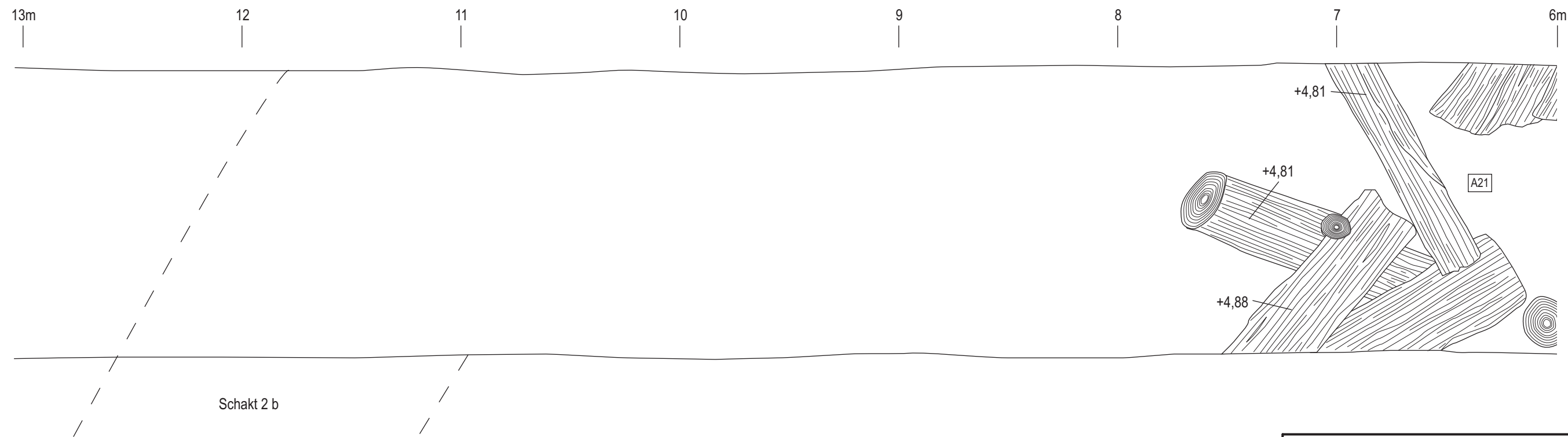
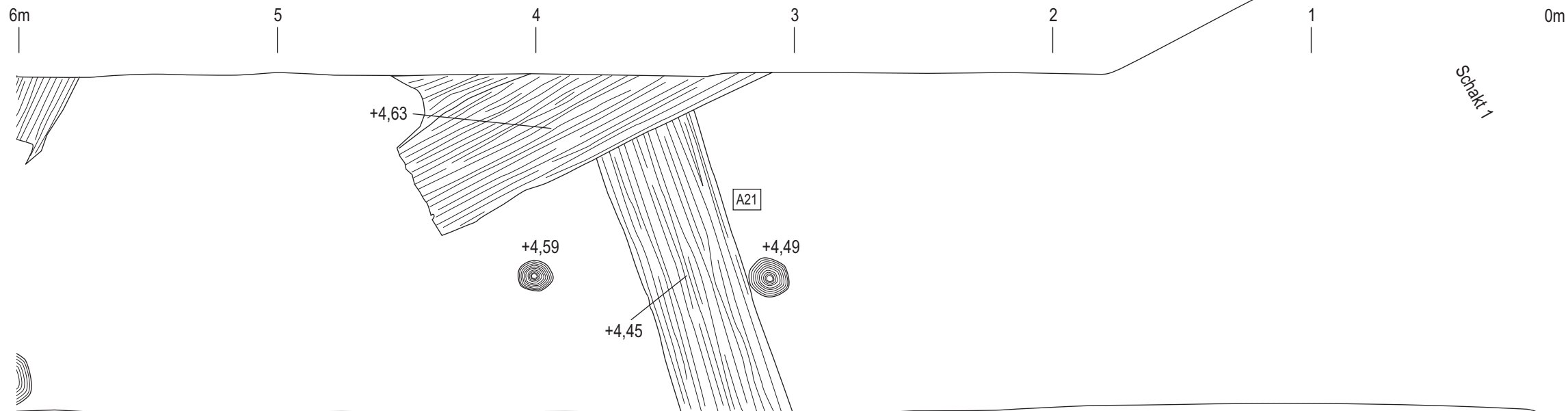


Vintervadsplan
Schakt 2, 0-12 m
Söderköpings stad och kommun, Ög
RAÄ 14
Profilritning
Skala 1:20
Dnr 673/96
1996-12--1997-03 O Hörfors, M Skoglund
Renritning J Levin, S Lundblad

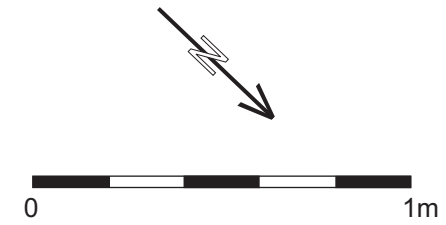




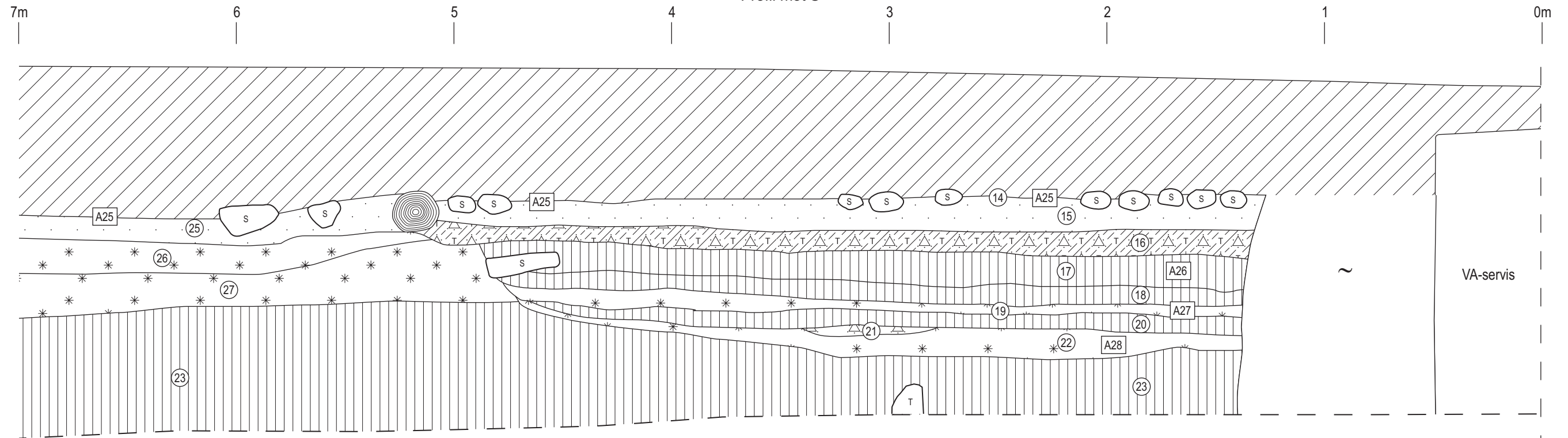
Vintervadsplan
Schakt 2, 0-13 m, nivå 1
Söderköpings stad och kommun, Ög
RAÄ 14
Planritning
Skala 1:20
Dnr 673/96
1996-12--1997-03 O Hörfors, M Skoglund
Renritning J Levin, S Lundblad



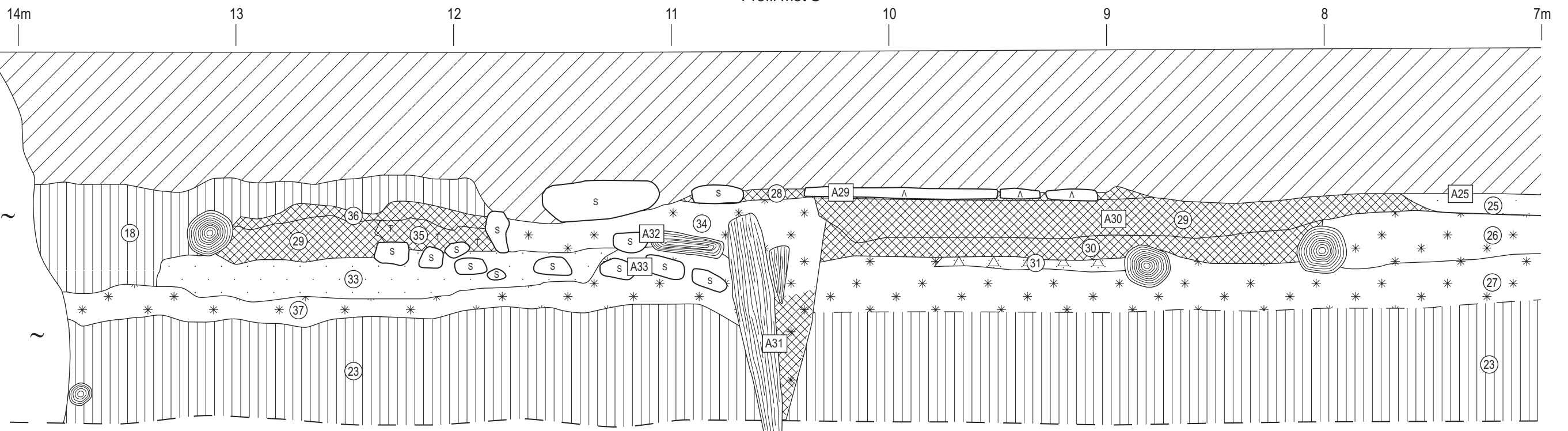
Vintervadsplan
Schakt 2, 0-13 m, nivå 2
Söderköpings stad och kommun, Ög
RAÄ 14
Planritning
Skala 1:20
Dnr 673/96
1996-12--1997-03 O Hörfors, M Skoglund
Renritning J Levin, S Lundblad



Profil mot S

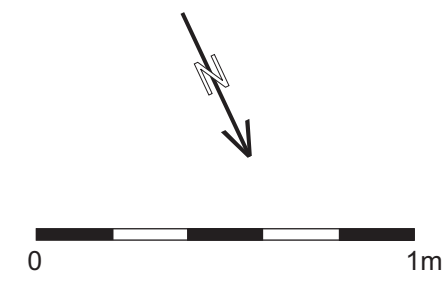
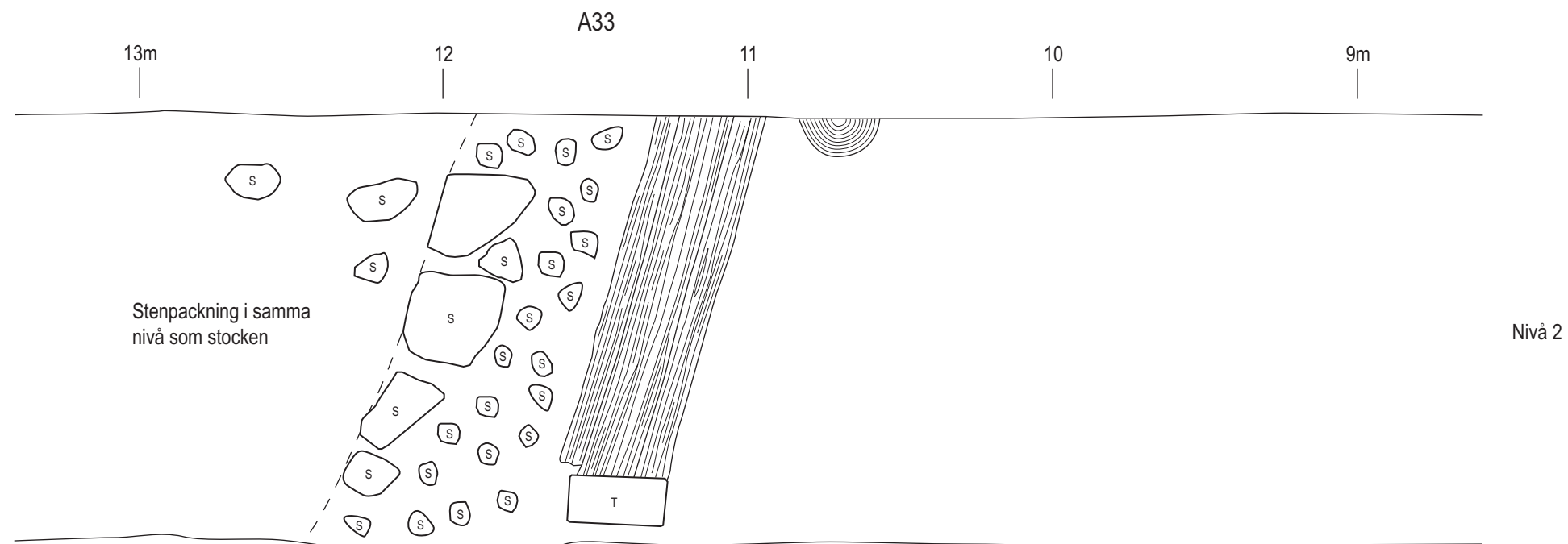
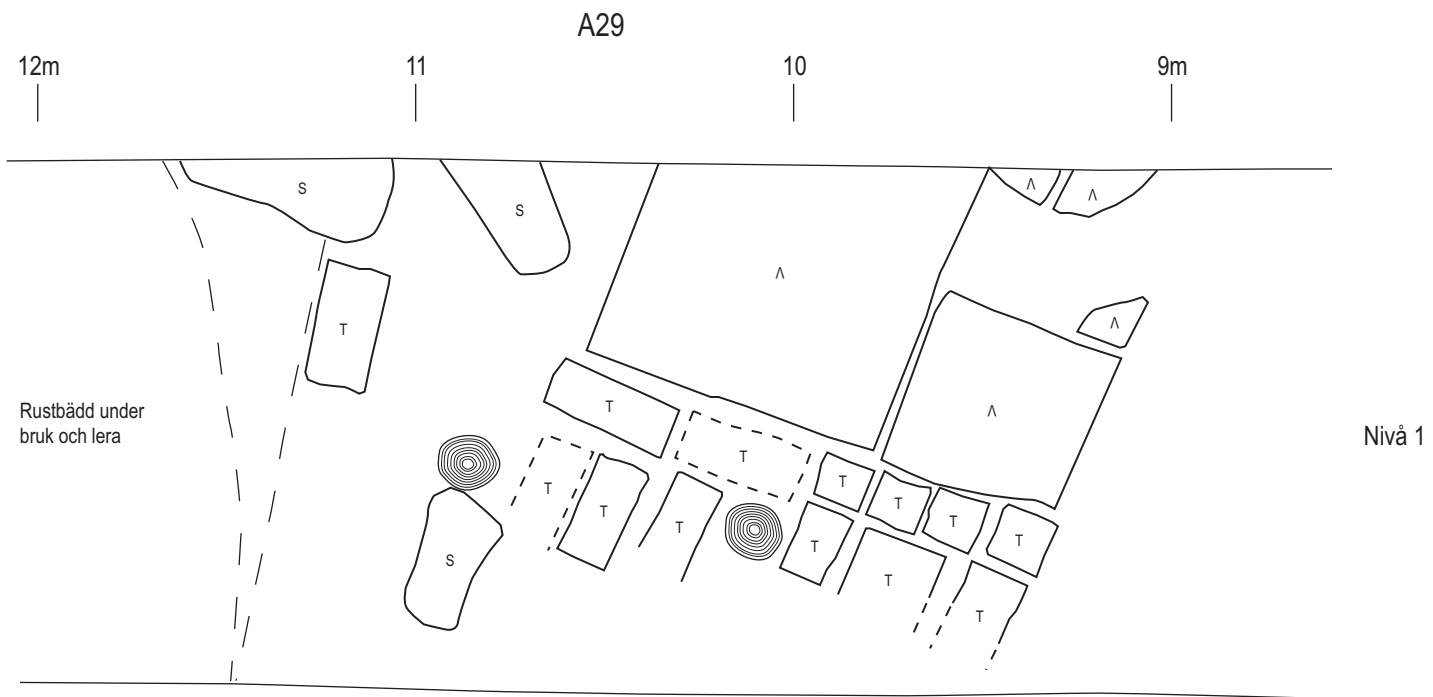


Profil mot S



Vintervadsplan
Schakt 2 b, delsträcka 1, 0-14 m
Söderköpings stad och kommun, Ög
RAÄ 14
Profilritning
Skala 1:20
Dnr 673/96
1996-12--1997-03 O Hörfors, M Skoglund
Renritning J Levin, S Lundblad

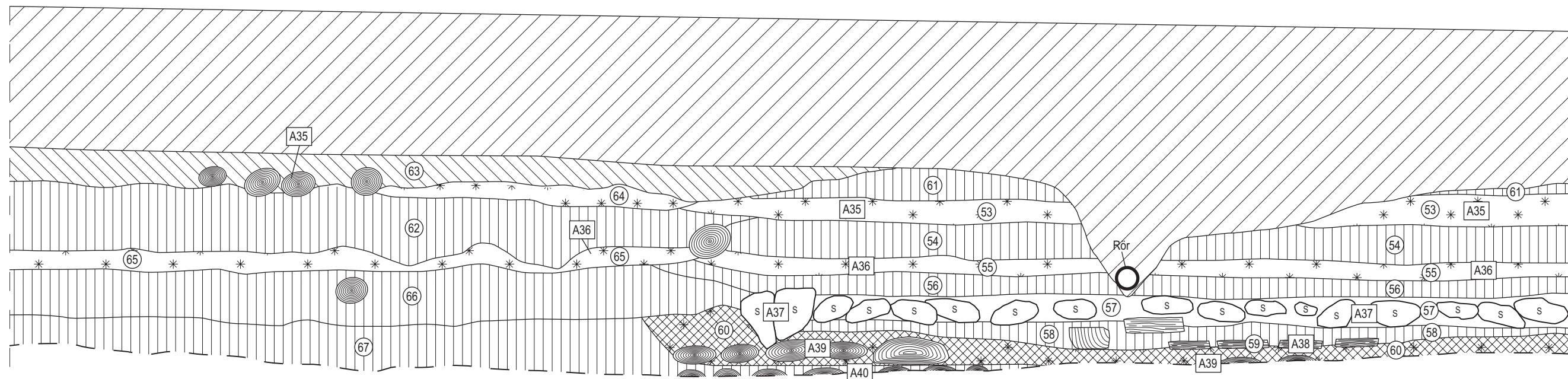




Vintervadsplan
Schakt 2 b, delsträcka 1, 0-14 m
Söderköpings stad och kommun, Ög
RAÄ 14
Planritning
Skala 1:20
Dnr 673/96
1996-12--1997-03 O Hörfors, M Skoglund
Renritning J Levin, S Lundblad

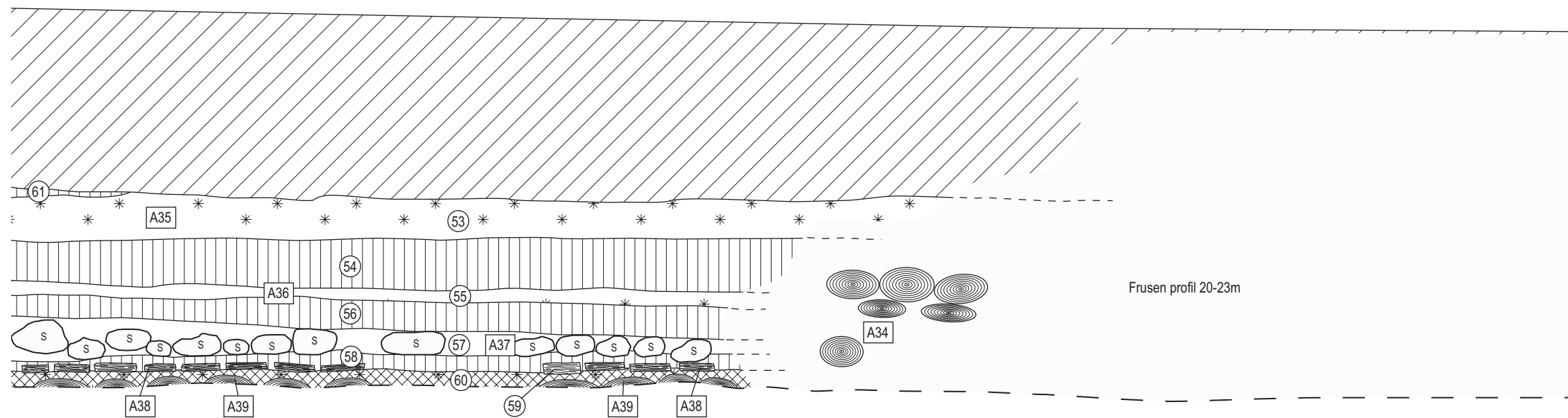
Profil mot SSV

33m 32 31 30 29 28 27 26m



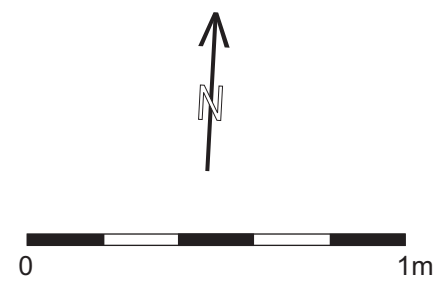
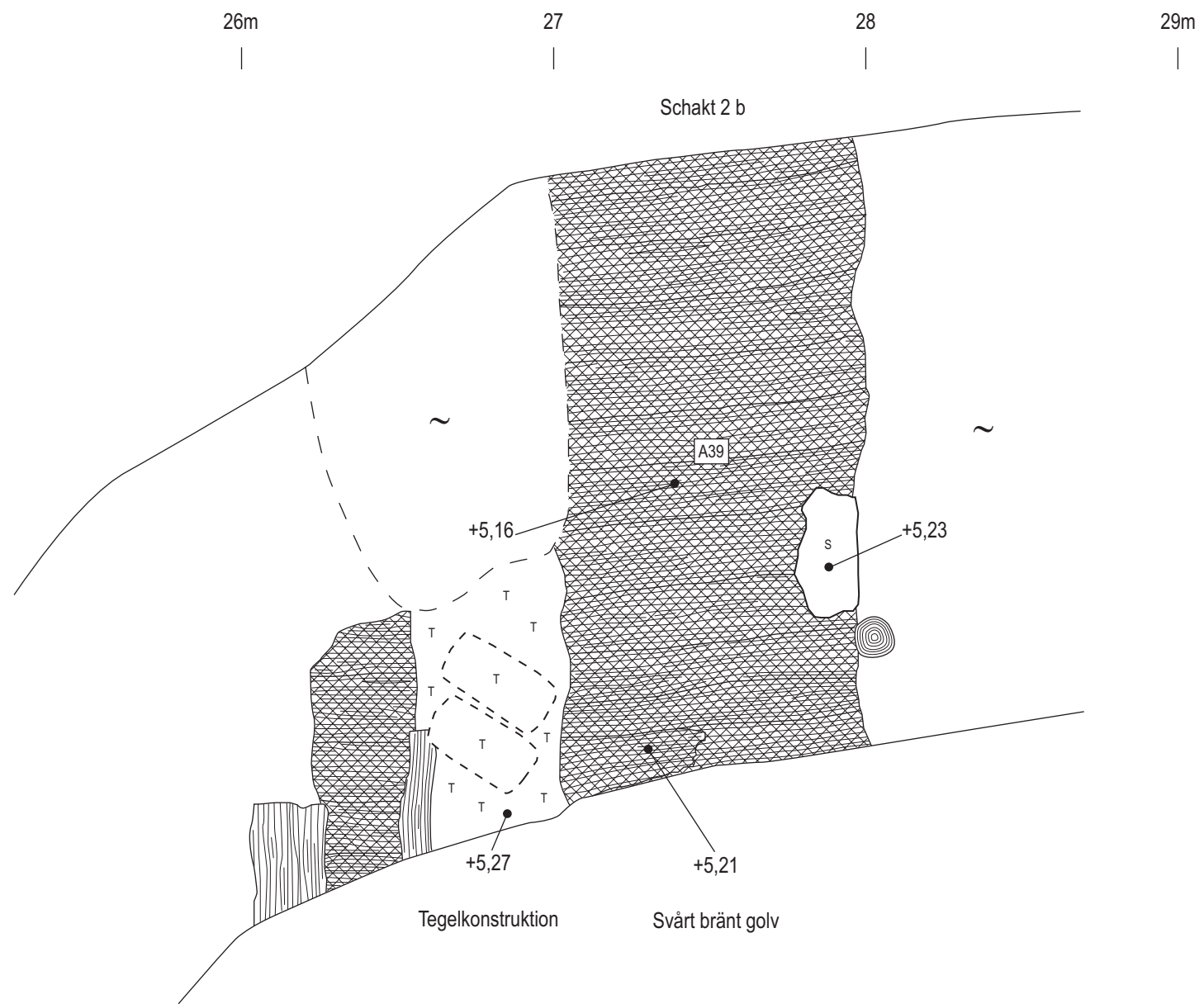
Profil mot SSV

26m 25 24 23 22 21 20m

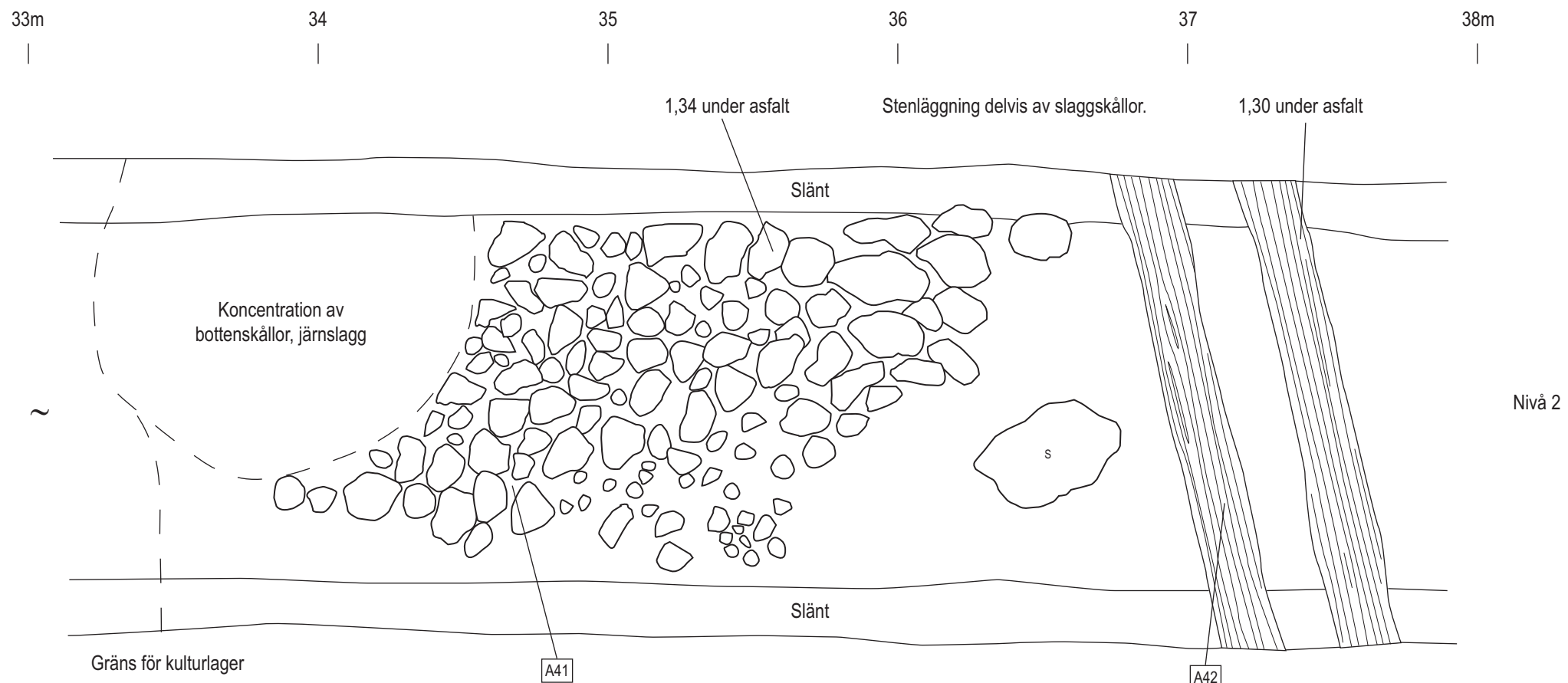


Vintervadsplan
Schakt 2 b, delsträcka 2, 20-33 m
Söderköpings stad och kommun, Ög
RAÄ 14
Profilritning
Skala 1:20
Dnr 673/96
1996-12--1997-03 O Hörfors, M Skoglund
Renritning J Levin, S Lundblad



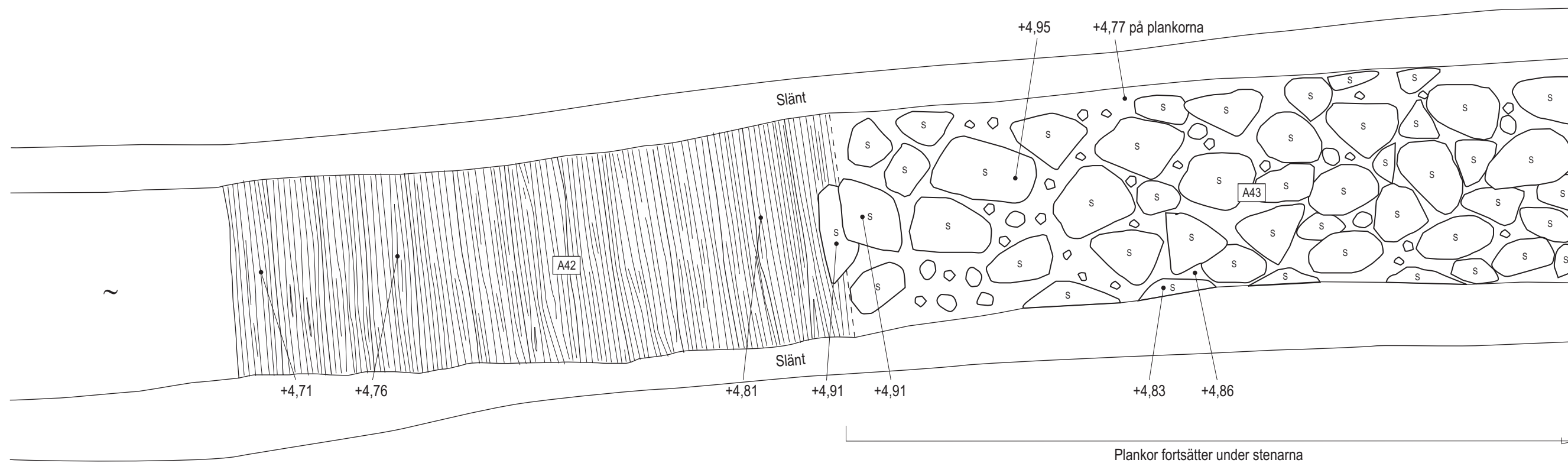


Vintervadsplan
Schakt 2 b , 26-29 m
Söderköpings stad och kommun, Ög
RAÄ 14
Planritning
Skala 1:20
Dnr 673/96
1996-12--1997-03 O Hörfors, M Skoglund
Renritning J Levin, S Lundblad

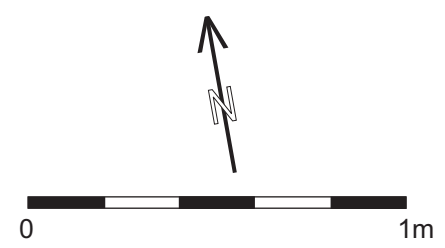
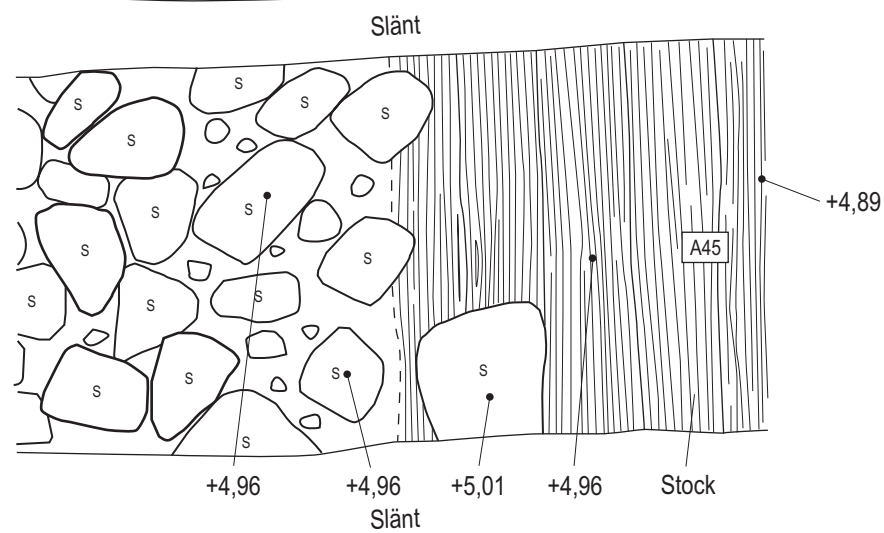


Vintervadsplan
Schakt 2 b , 33-38 m, nivå 2
Söderköpings stad och kommun, Ög
RAÄ 14
Planritning
Skala 1:20
Dnr 673/96
1996-12--1997-03 O Hörfors, M Skoglund
Renritning J Levin, S Lundblad

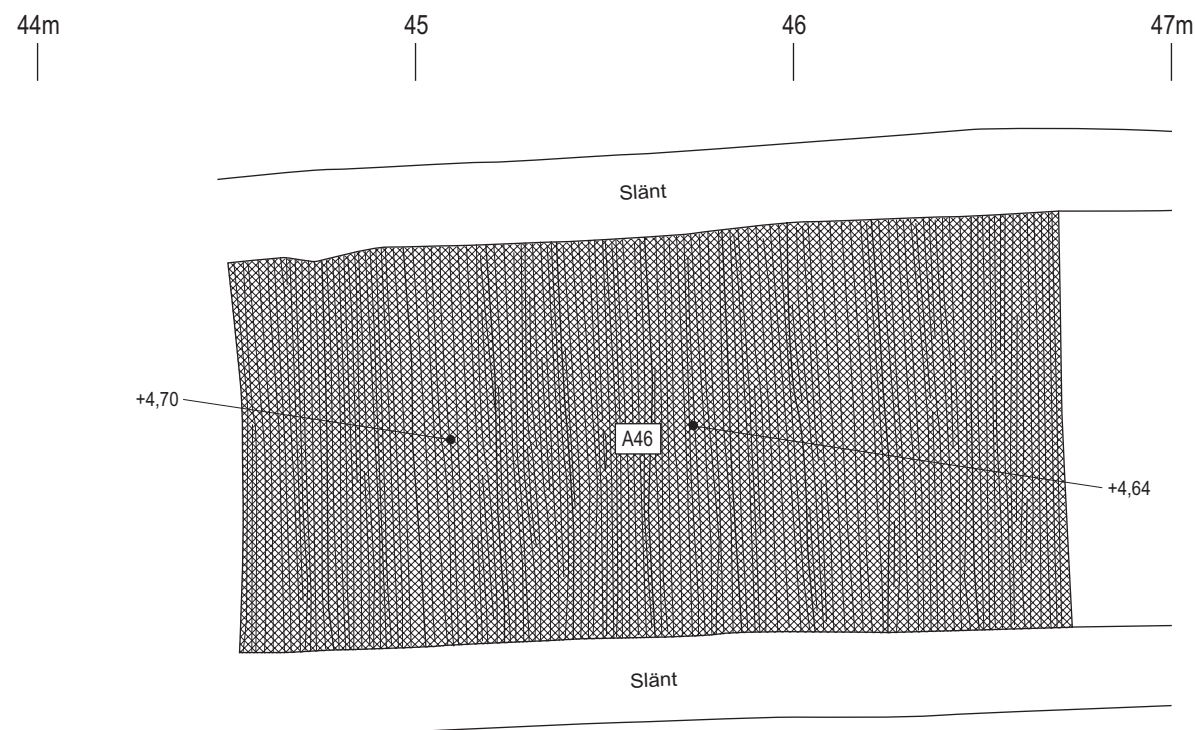
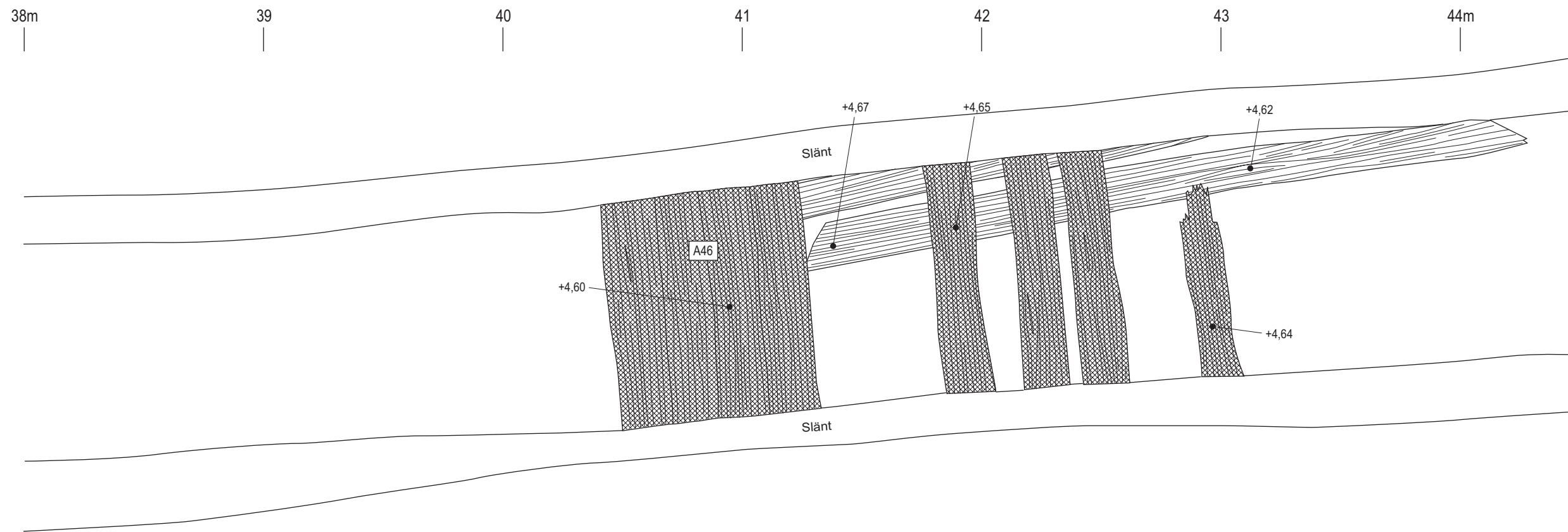
38m | 39 | 40 | 41 | 42 | 43 | 44 | 45m



45m | 46 | 47m

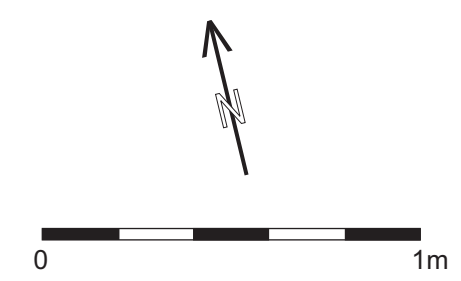
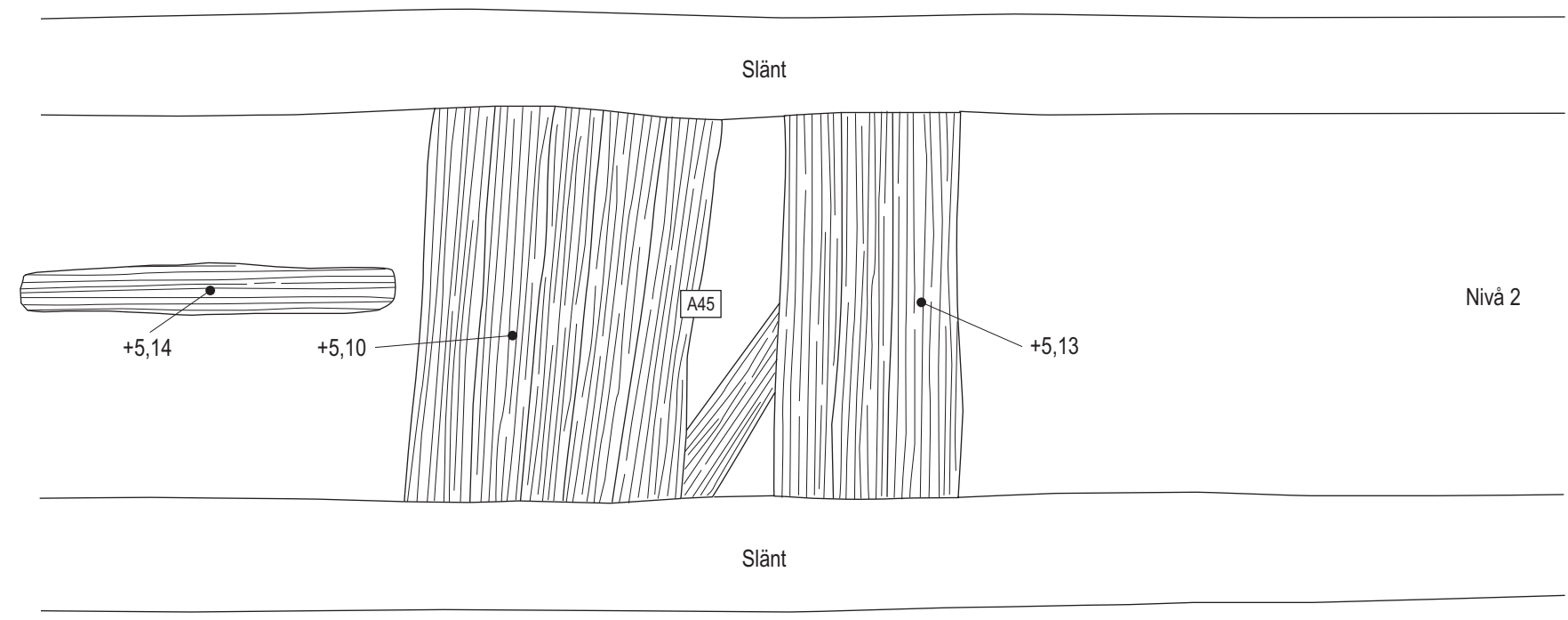
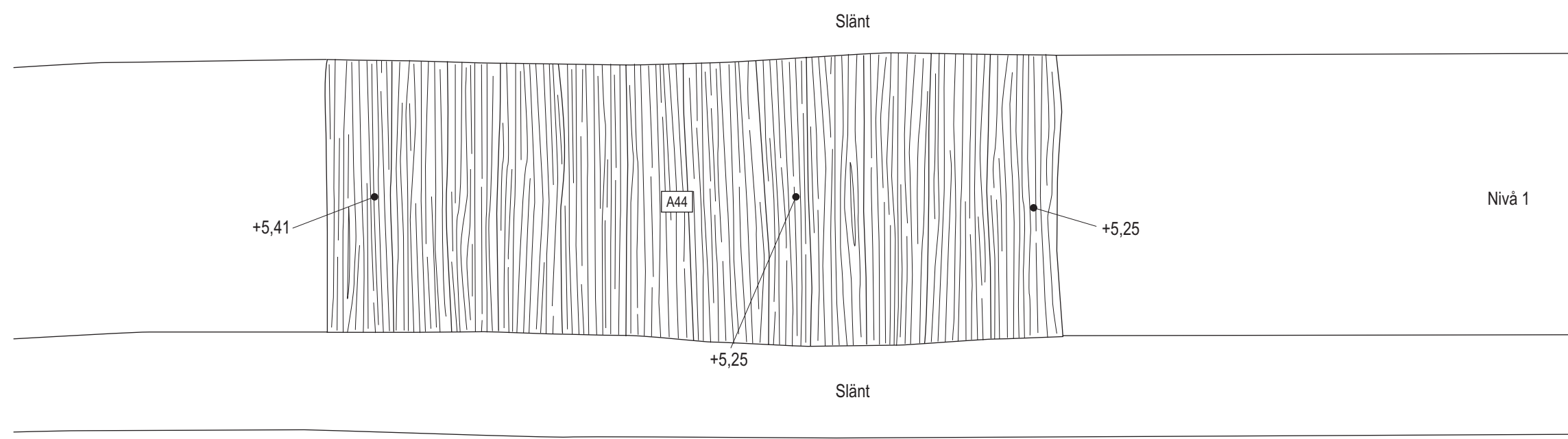


Vintervadsplan
Schakt 2 b, 38-47 m, nivå 1 & 2
Söderköpings stad och kommun, Ög
RAÄ 14
Planritning
Skala 1:20
Dnr 673/96
1996-12--1997-03 O Hörfors, M Skoglund
Renritning L Norr, S Lundblad



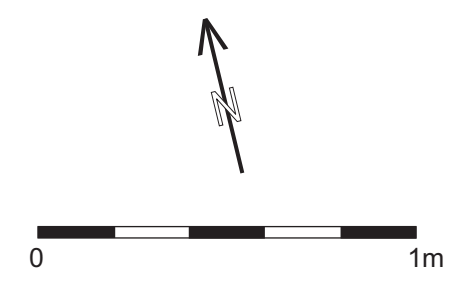
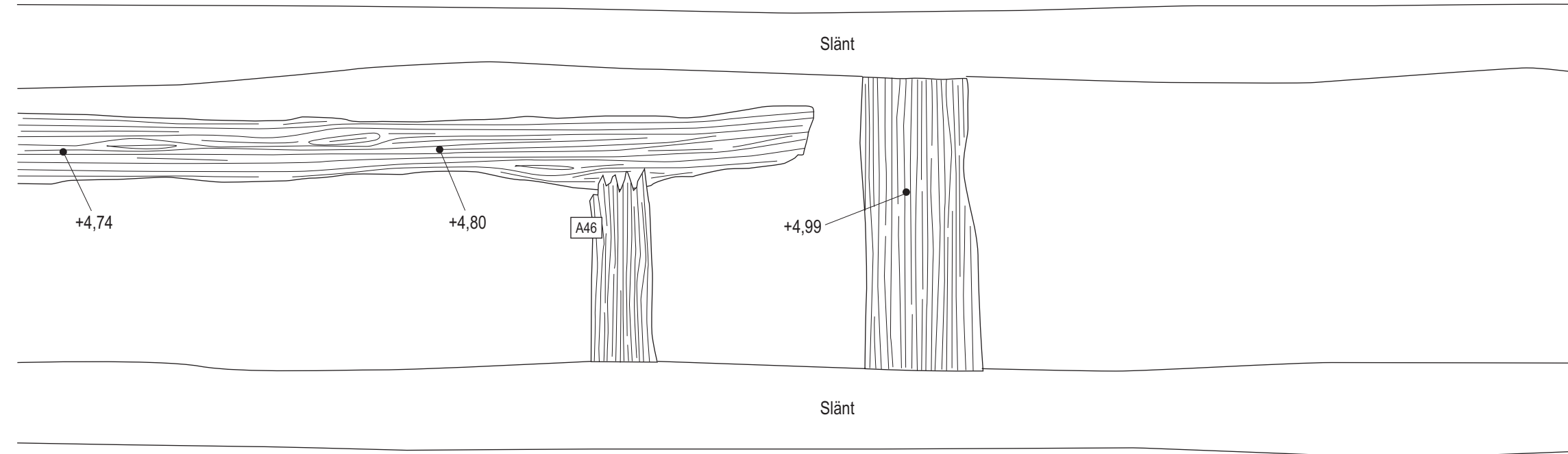
Vintervadsplan
Schakt 2 b, 38-47 m, nivå 3
Söderköpings stad och kommun, Ög
RAÄ 14
Planritning
Skala 1:20
Dnr 673/96
1996-12--1997-03 O Hörfors, M Skoglund
Renritning L Norr, S Lundblad

47m 48 49 50 51 52 53m

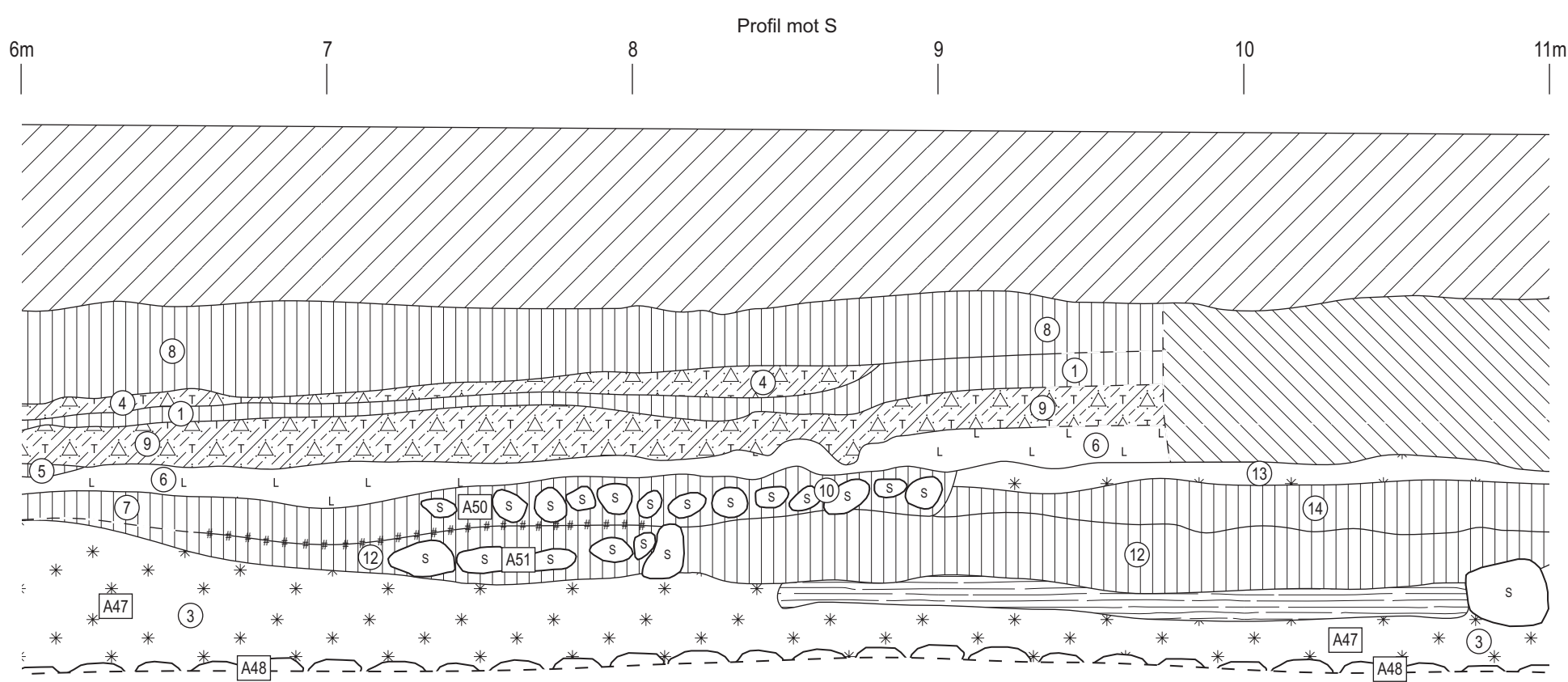
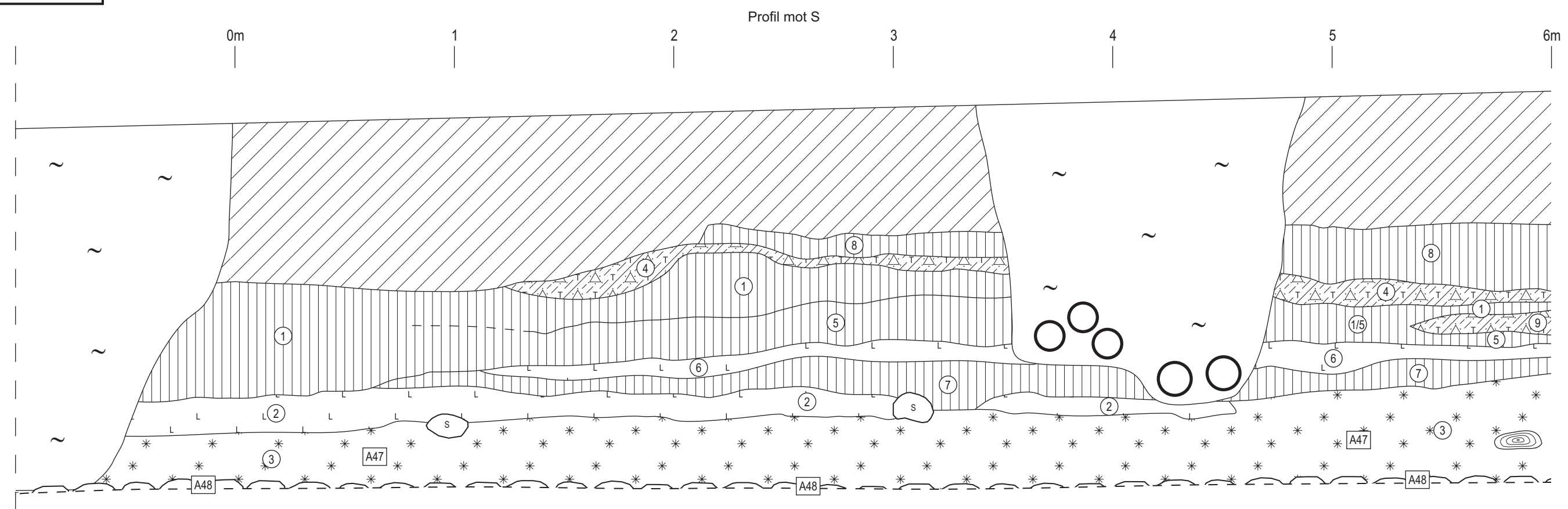


Vintervadsplan
Schakt 2 b, 47-53 m, nivå 1-2
Söderköpings stad och kommun, Ög
RAÄ 14
Planritning
Skala 1:20
Dnr 673/96
1996-12--1997-03 O Hörfors, M Skoglund
Renritning J Levin, S Lundblad

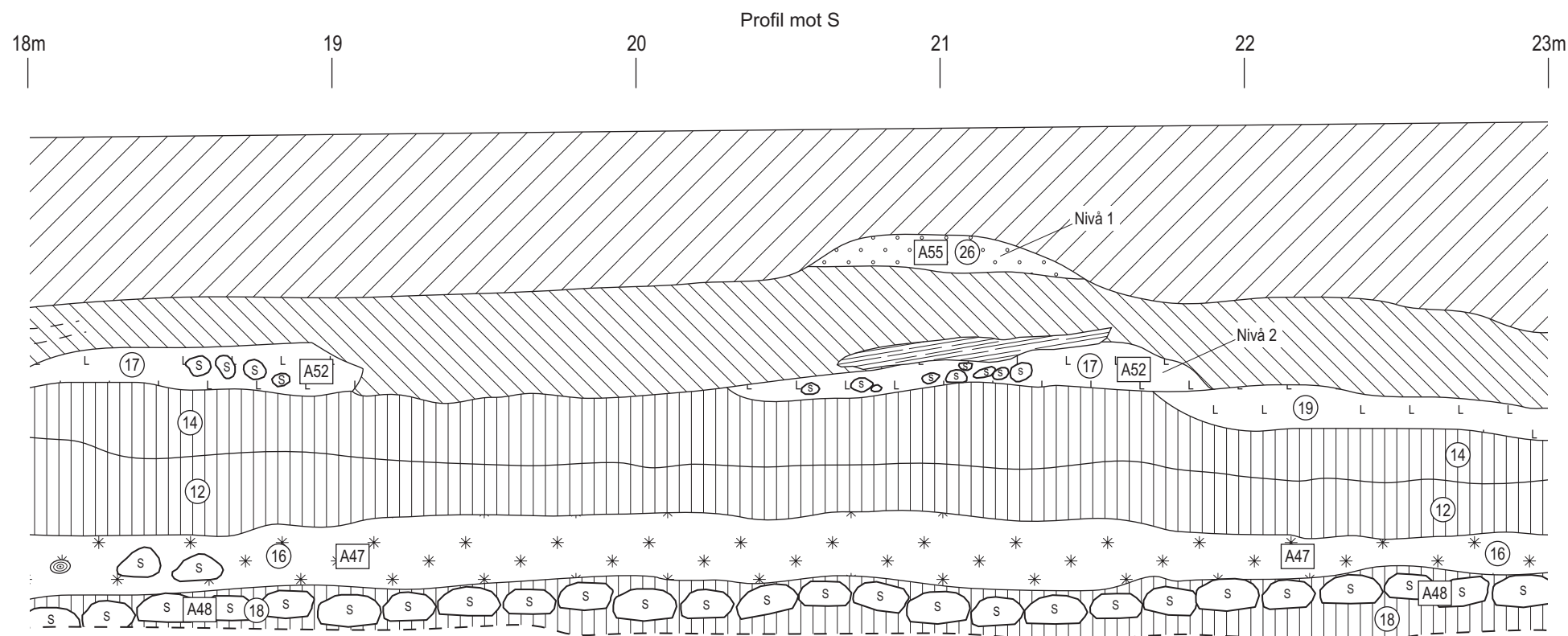
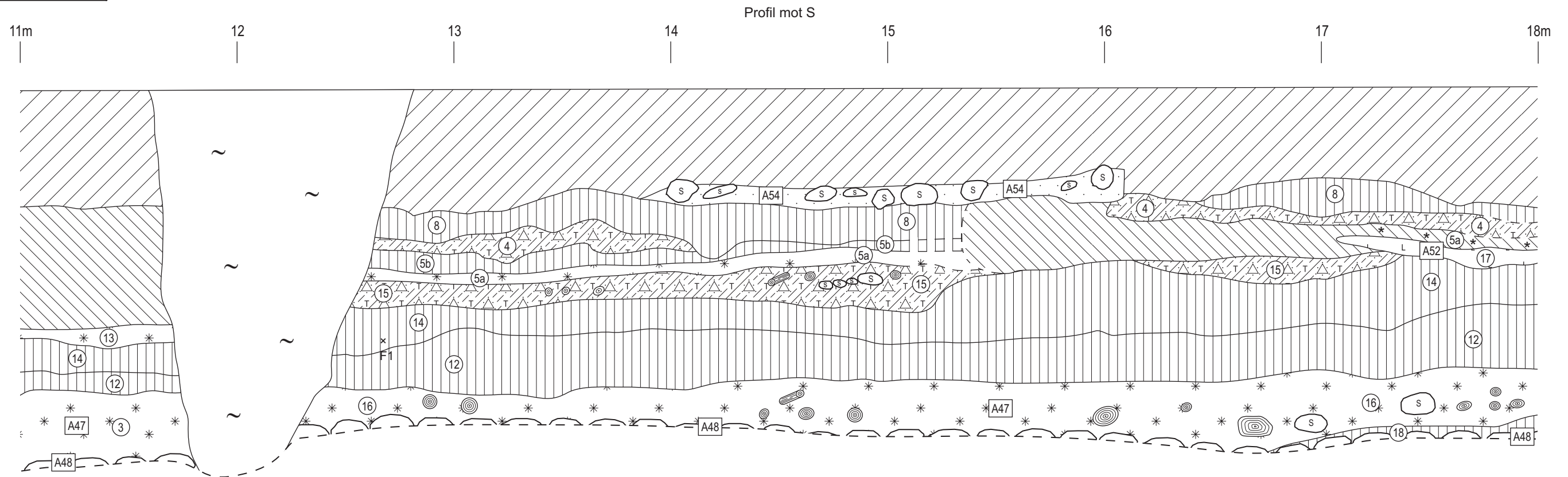
47m 48 49 50 51 52 53m



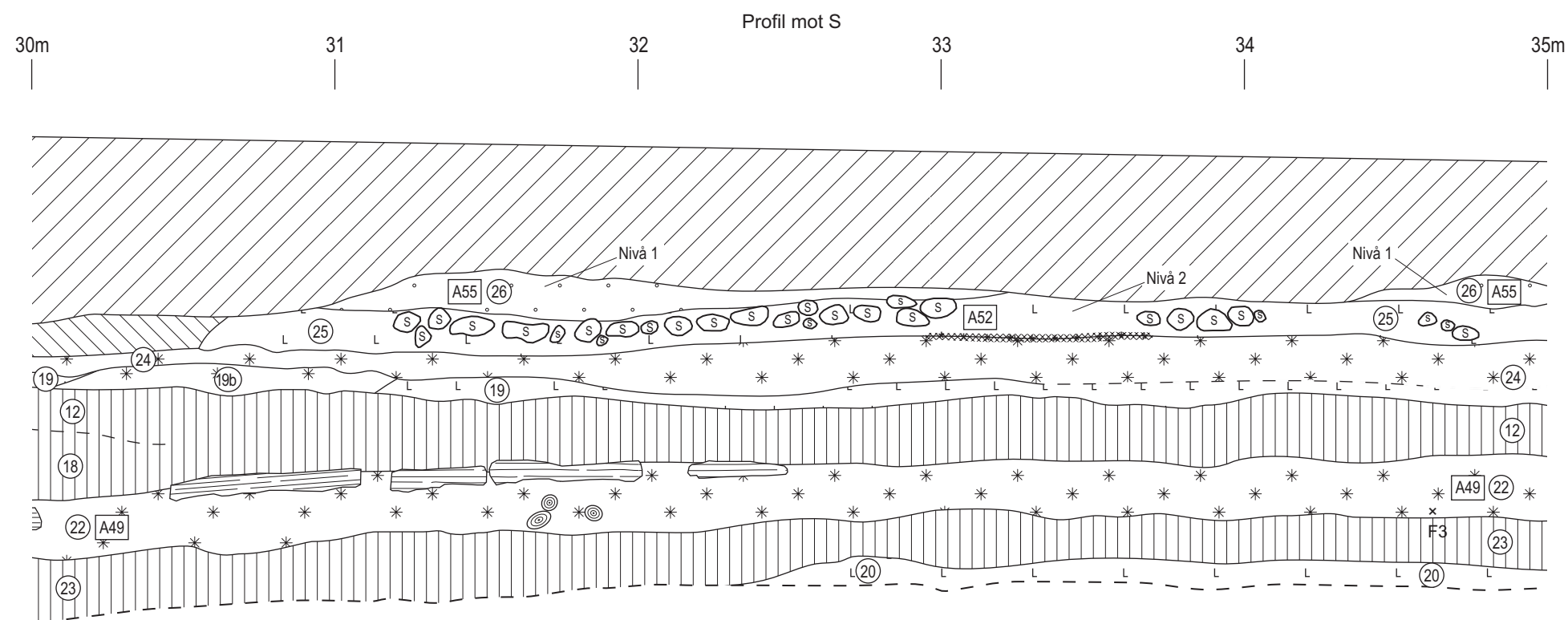
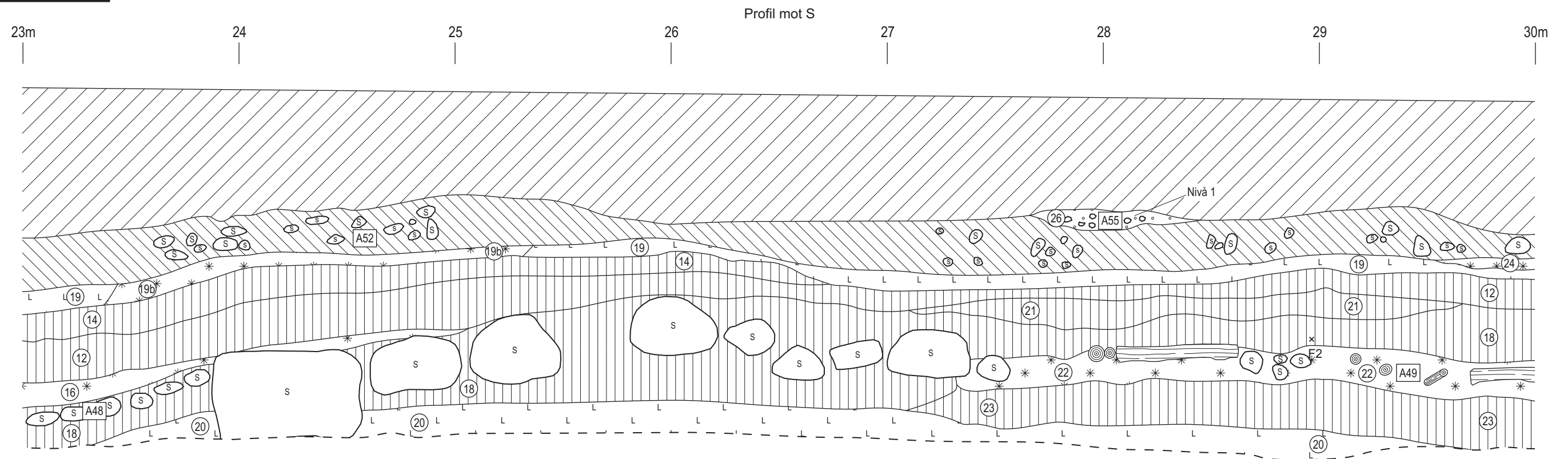
Vintervadsplan
Schakt 2 b, 47-53 m, nivå 3
Söderköpings stad och kommun, Ög
RAÄ 14
Planritning
Skala 1:20
Dnr 673/96
1996-12--1997-03 O Hörfors, M Skoglund
Renritning J Levin, S Lundblad



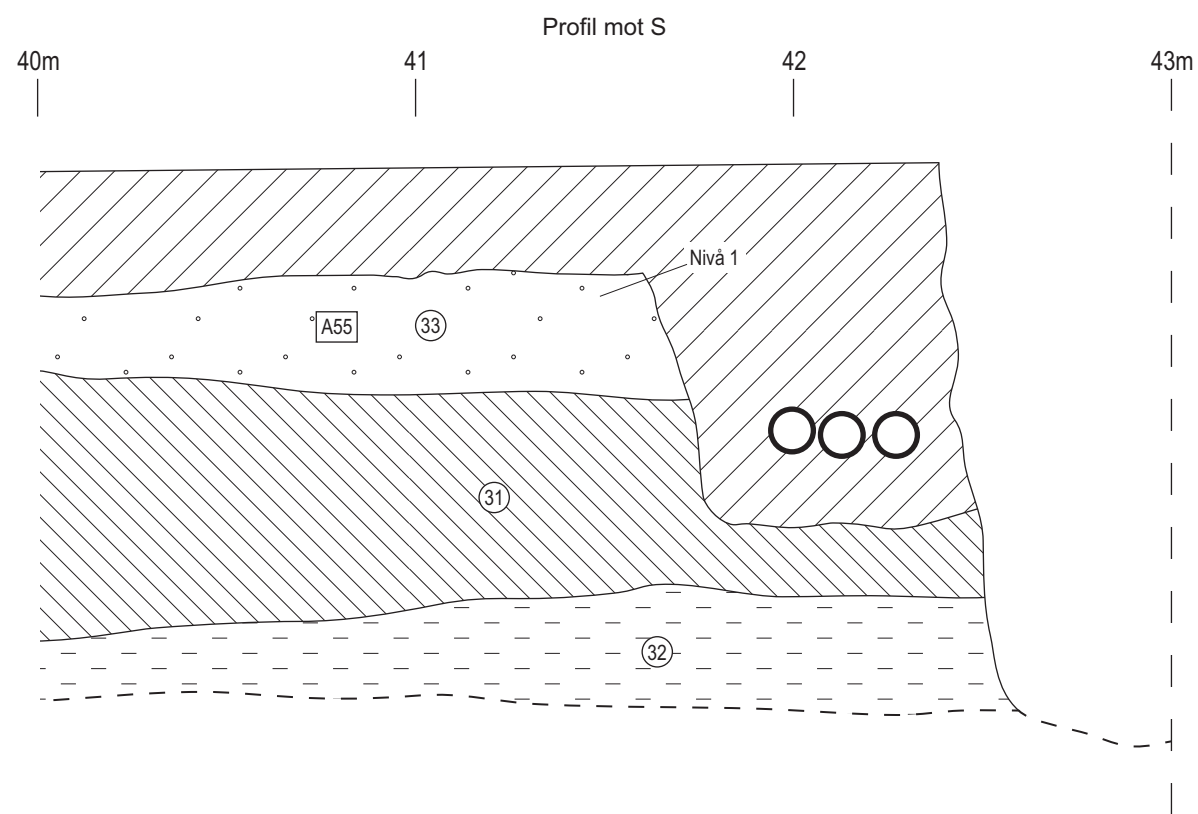
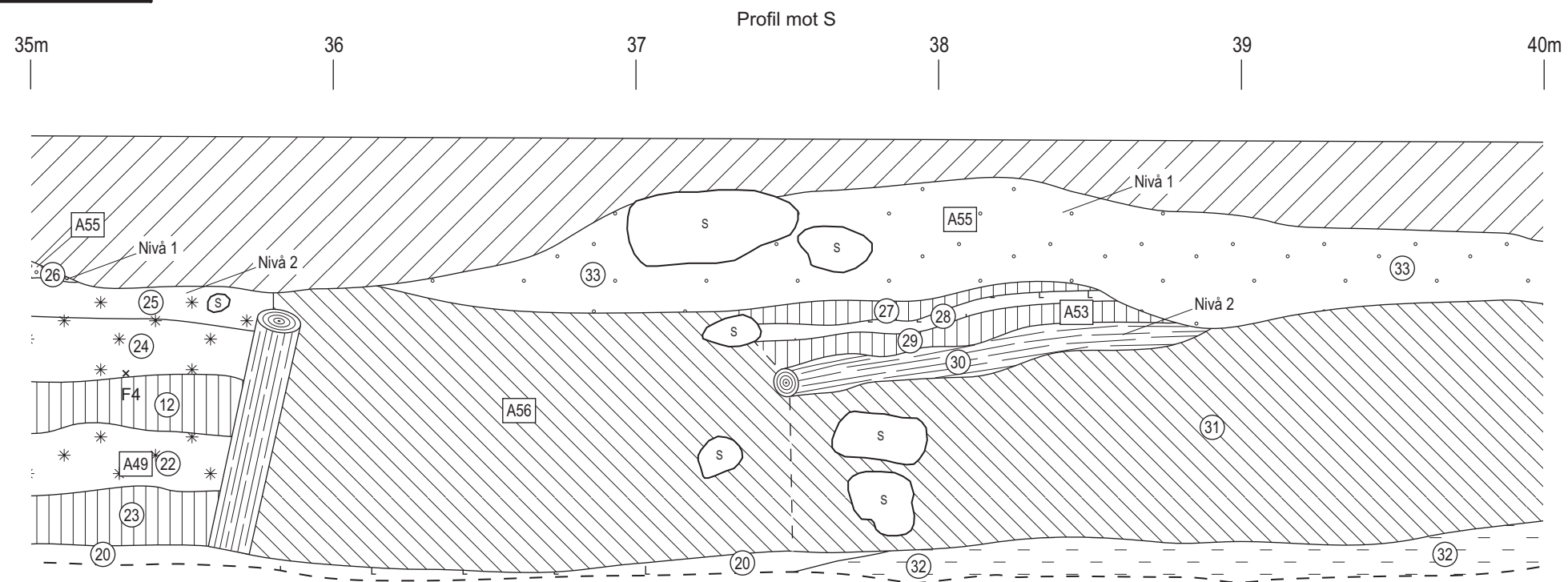
Vintervadsplan
Schakt 3, delsträcka 1, 0-11 m
Söderköpings stad och kommun, Ög
RAÄ 14
Profilritning
Skala 1:20
Dnr 673/96
1996-12--1997-03 O Hörfors, M Skoglund
Renritning L Norr, S Lundblad




Vintervadsplan
Schakt 3, delsträcka 1, 11-23 m
Söderköpings stad och kommun, Ög
RAÄ 14
Profilirtning
Skala 1:20
Dnr 673/96
1996-12--1997-03 O Hörfors, M Skoglund
Renritning L Norr, S Lundblad



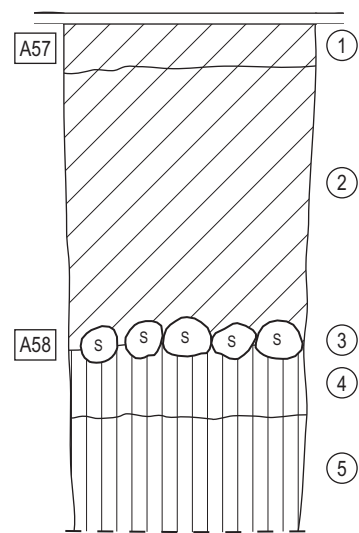
Vintervadsplan
Schakt 3, delsträcka 1, 23-35 m
Söderköpings stad och kommun, Ög
RAÄ 14
Profilritning
Skala 1:20
Dnr 673/96
1996-12--1997-03 O Hörfors, M Skoglund
Renritning L Norr, S Lundblad



Vintervadsplan
Schakt 3, delsträcka 1, 35-43 m
Söderköpings stad och kommun, Ög
RAÄ 14
Profilritning
Skala 1:20
Dnr 673/96
1996-12--1997-03 O Hörfors, M Skoglund
Renritning L Norr, S Lundblad

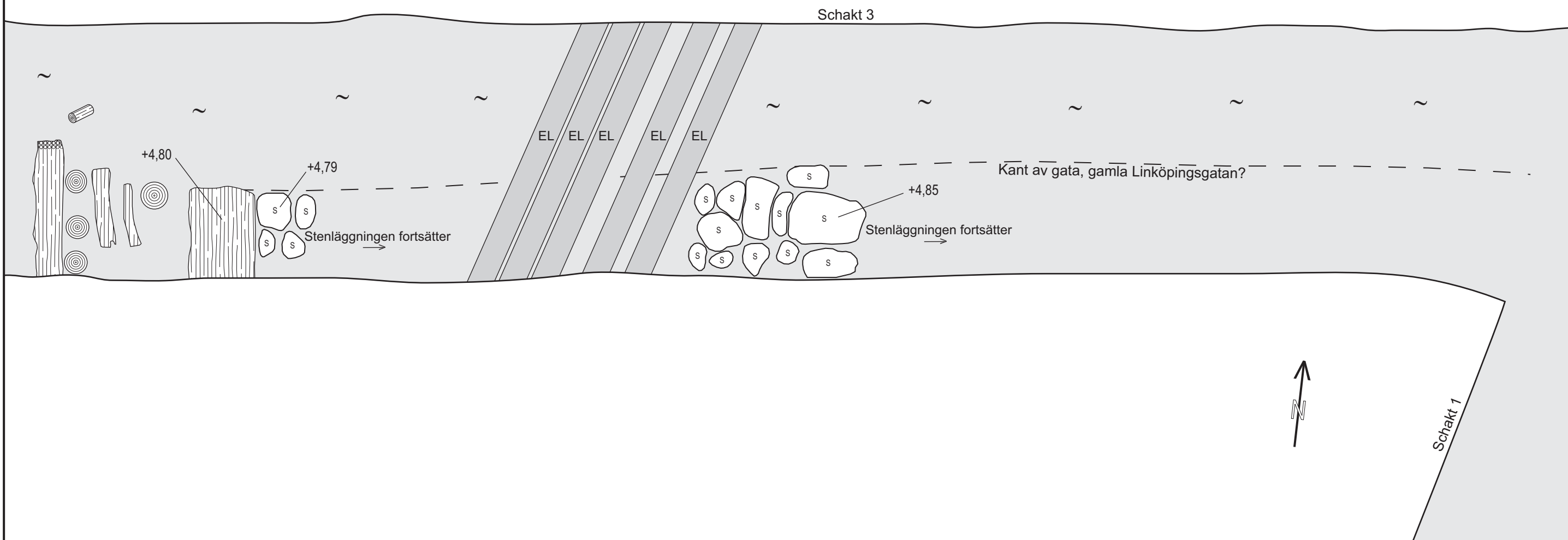


Schakt 3b profil mot N



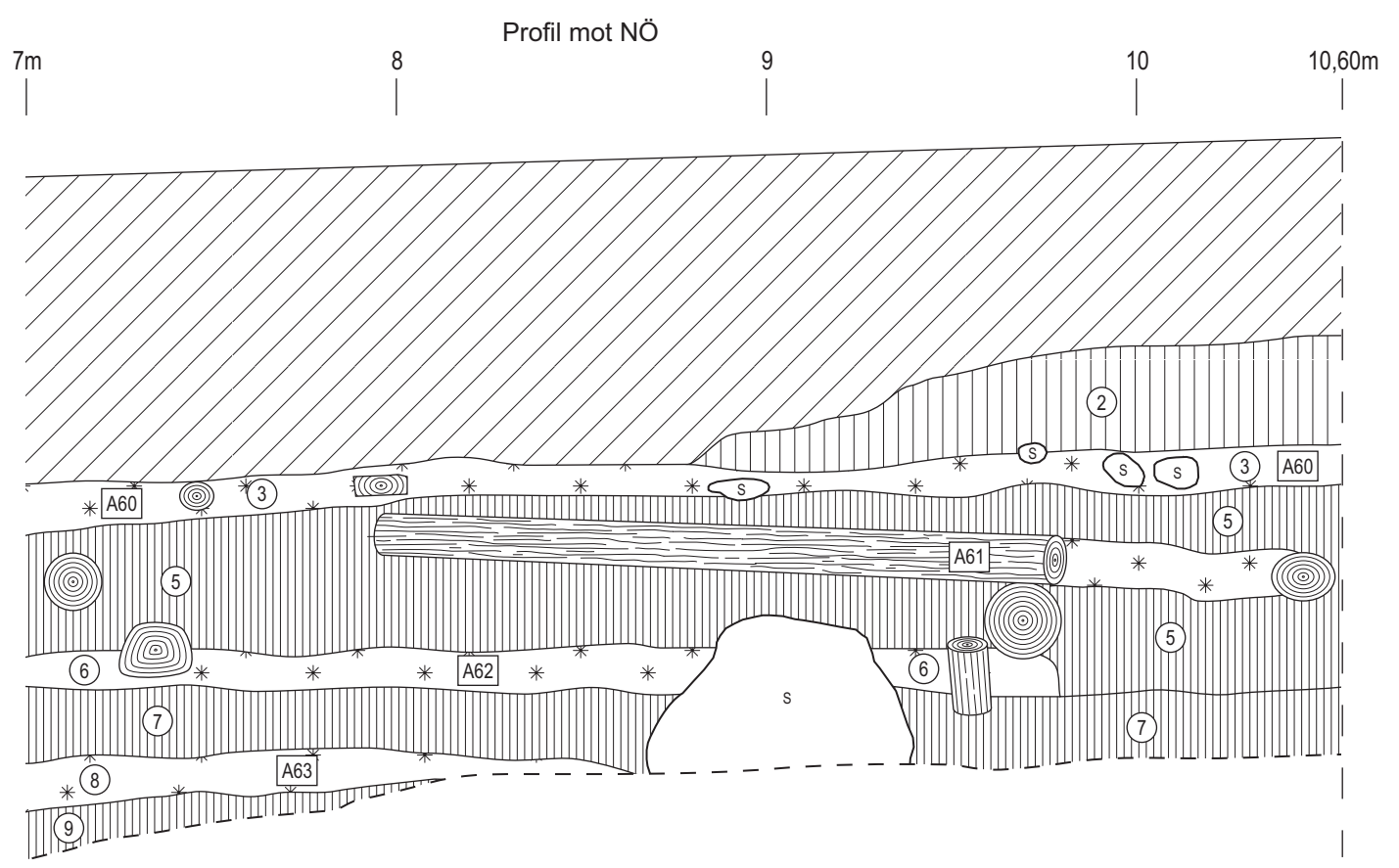
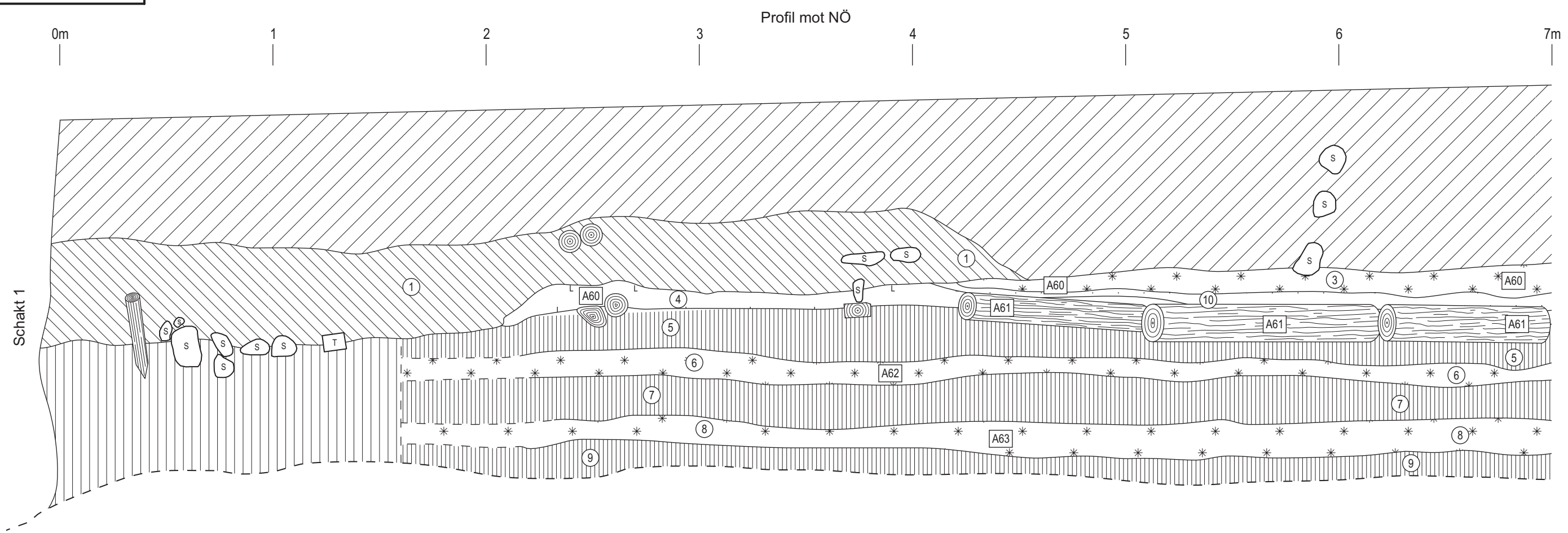
Vintervadsplan
Schakt 3b och 3c, delsträcka 1, 0-6 m
Söderköpings stad och kommun, Ög
RAÄ 14
Profilirtning
Skala 1:20
Dnr 673/96
1996-12--1997-03 O Hörfors, M Skoglund
Renritning L Norr, S Lundblad

9m 8 7 6 5 4 3 2m



Vintervadsplan
Schakt 3, delsträcka 1, 2-9 m
Söderköpings stad och kommun, Ög
RAÄ 14
Planritning
Skala 1:20
Dnr 673/96
1996-12--1997-03 O Hörfors, M Skoglund
Renritning L Norr, S Lundblad

0 1m



Vintervadsplan
Schakt 4, delsträcka 1, 0-11 m
Söderköpings stad och kommun, Ög
RAÄ 14
Profilirtning
Skala 1:20
Dnr 673/96
1996-12--1997-03 O Hörfors, M Skoglund
Renritning L Norr, S Lundblad



I december 1996 inledde Östergötlands länsmuseum en arkeologisk förundersökning vid Vintervadsplan (tidigare kallat Hästtorget) i Söderköping. Arbetet föranleddes av nedläggning av nytt VA och slutfördes i mars 1997.

Denna del av staden har aldrig tidigare omfattats av någon större arkeologisk undersökning och den allmänna uppfattningen har varit att staden inte sträckt sig så långt västerut. Även stadskartan från 1702 visar att området då låg precis utanför stadsområdet.

Mindre delar av undersökningen berörde Vintervadsgatan och Linköpingsgatan där kulturlager tidigare har uppmätts. Före undersökningen kunde därför bevarade kulturlager endast förväntas i dessa sträckor.

Undersökningen visade att Linköpingsgatan varit stenlagd och sträckt sig förbi undersökningsområdet västerut. Undersökningen visade också att kvarteren Gillet och Folkskolan öster om undersökningsområdet ursprungligen sträckt sig betydligt längre ut mot väster och att stora delar av bebyggelsen legat ute i nuvarande Vintervadsplan. Ett flertal dendroprover togs på den bevarade bebyggelsen, men endast ett kunde dateras. Provet tillhörde det understa bebyggelseskiktet och kunde dateras till vintern 1257-1258.

I kvarteret Vintervadet, som liksom Vintervadsplan antagits ligga utanför den medeltida staden, påträffades också medeltida kulturlager, men inga konstruktioner.

Fynden utgjordes till stora delar av spill av bearbetat läder och horn från sko- och kammakeri. Något som inte är överraskande eftersom Vintervadsgatan i en del äldre källor kallas just Skomakaregatan. Fynden av läder var främst koncentrerade till Vintervadsgatans mynning i Vintervadsplan. Vid den stora Vintervadsgatuundersökningen på 1980-talet konstaterades likaså omfattande skomakeriaktivitet längs hela gatan.